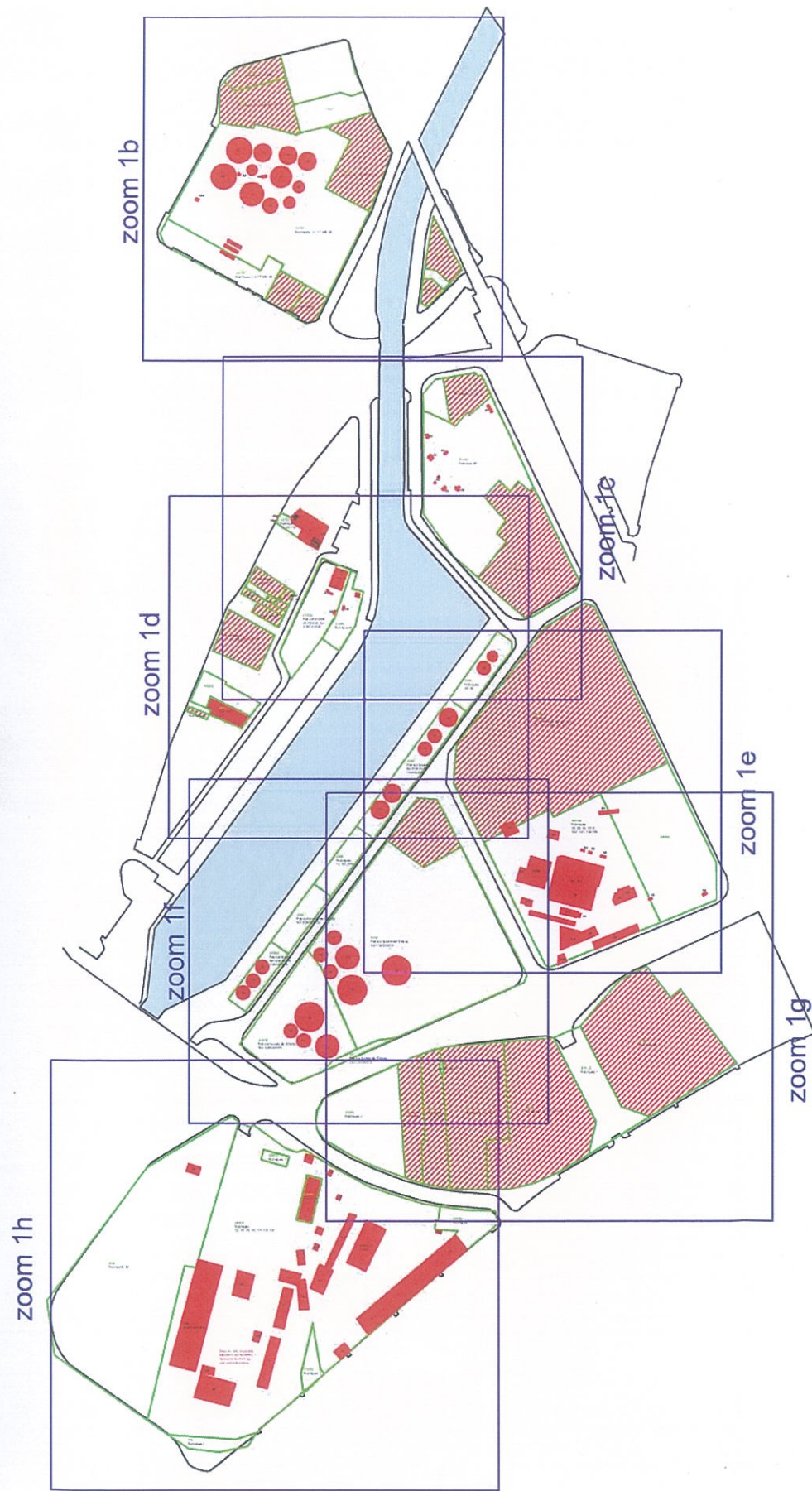


Annexe : Dossier cartographique sol



RIE projet de PPAS Biestebroek

Caractérisation de la pollution
du sol et des eaux souterraines

Légende:

- XXX Parcelles et numéros des parcelles
- Pourtour d'îlots ou du Canal
- Canal
- Zooms disponibles dans les cartes ci-après

Source: ARIES sur base des informations disponibles au public
(carte de l'état du sol, RnT disponibles, photos historiques Bru/Ciel)

Sources de pollution actuelles ou passées (vue globale)

Date: Mars 2015

Echelle:



N



1a

1/8

Demandeur:

Administration Communale d'Anderlecht

Etude réalisée par:

aries
CONSULTANTS

Rue des Combattants 96 - 1202 Brussels
T. +32 (0)20 43 01 00 - F. +32 (0)20 43 01 01
<http://www.ariesconsultants.be>

RIE projet de PPAS Biestebroeck

Caractérisation de la pollution du sol et des eaux souterraines

Légende:

- XXX Parcelles et numéros des parcelles
- Pourtour d'îlots ou du Canal
- Canal
- Parcelles avec activités à risque anciennes ou actuelles non localisées (*)
- Activité à risque dont la localisation est connue (*)

(*) Identification de l'activité à risque par son numéro de rubrique d'installation classée




Source: ARIES sur base des informations disponibles au public (carte de l'état du sol, RnT disponibles, photos historiques Bru-Ciel)

Sources de pollution actuelles ou passées (zoom)

Date: Mars 2015

Echelle:



1b
2/8

Demandeur:

Administration Communale d'Anderlecht

Etude réalisée par:



Rue des Carrières 96 - 1200 Brussels
T: +32 (0)20 40 40 00 - F: +32 (0)20 40 40 00
M: +32 (0)20 40 40 00



RIE projet de PPAS Biestebroeck

Caractérisation de la pollution du sol et des eaux souterraines

Légende:

- XXX Parcelles et numéros des parcelles
- Pourtour d'îlots ou du Canal
- Canal
- Parcelles avec activités à risque anciennes ou actuelles non localisées (*)
- Activité à risque dont la localisation est connue (*)

(*) Identification de l'activité à risque par son numéro de rubrique d'installation classée




Source: ARIES sur base des informations disponibles au public (carte de l'état du sol, RnT disponibles, photos historiques BruxCiel)

Sources de pollution actuelles ou passées (zoom)

Date: Mars 2015

Echelle:



N

1c
3/8

Demandeur:

Administration Communale d'Anderlecht

Etude réalisée par:

aries
CONSULTANTS

Rue des Combattants 94 - 1301, Berghem
T. +32 (0)210 43 01 10 - F. +32 (0)210 43 01 11
<http://www.ariesconsultants.be>



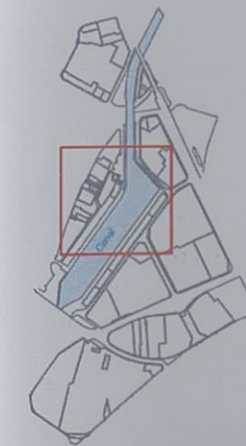
RIE projet de PPAS Biestebroeck

Caractérisation de la pollution du sol et des eaux souterraines

Légende:

- XXX Parcelles et numéros des parcelles
- Pourtour d'îlots ou du Canal
- Canal
- Parcelles avec activités à risque anciennes ou actuelles non localisées (*)
- Activité à risque dont la localisation est connue (**)

(*) Identification de l'activité à risque par son numéro de rubrique d'installation classée




Source: ARIES sur base des informations disponibles au public (carte de l'état du sol, RnT disponibles, photos historiques Bru/Ciel)

Sources de pollution actuelles ou passées (zoom)

Date: Mars 2015

Echelle:



1d

4/8

Demandeur:

Administration Communale d'Anderlecht

Etude réalisée par:

ARIES
CONSULTANTS

Rue des Combattants 96 - 1301 Bierges
T. +32 (0)10 43 01 10 - F. +32 (0)10 43 01 11
<http://www.ariesconsultants.be>



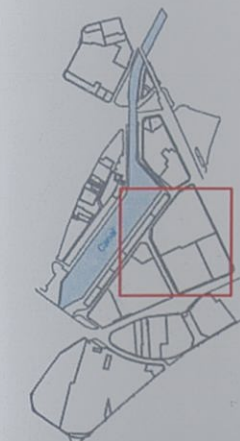
RIE projet de PPAS Biestebroeck

Caractérisation de la pollution
du sol et des eaux souterraines

Légende:

- XXX Parcelles et numéros des parcelles
- Pourtour d'îlots ou du Canal
- Canal
- Parcelles avec activités à risque anciennes ou actuelles non localisées (*)
- Activité à risque dont la localisation est connue (*)

(*) Identification de l'activité à risque par son numéro de rubrique d'installation classée




Source: ARIES sur base des informations disponibles au public (carte de l'état du sol, RnT disponibles, photos historiques BruilCiel)

Sources de pollution actuelles ou passées (zoom)

Date: Mars 2015

Echelle:



N
↑

1e
5/8

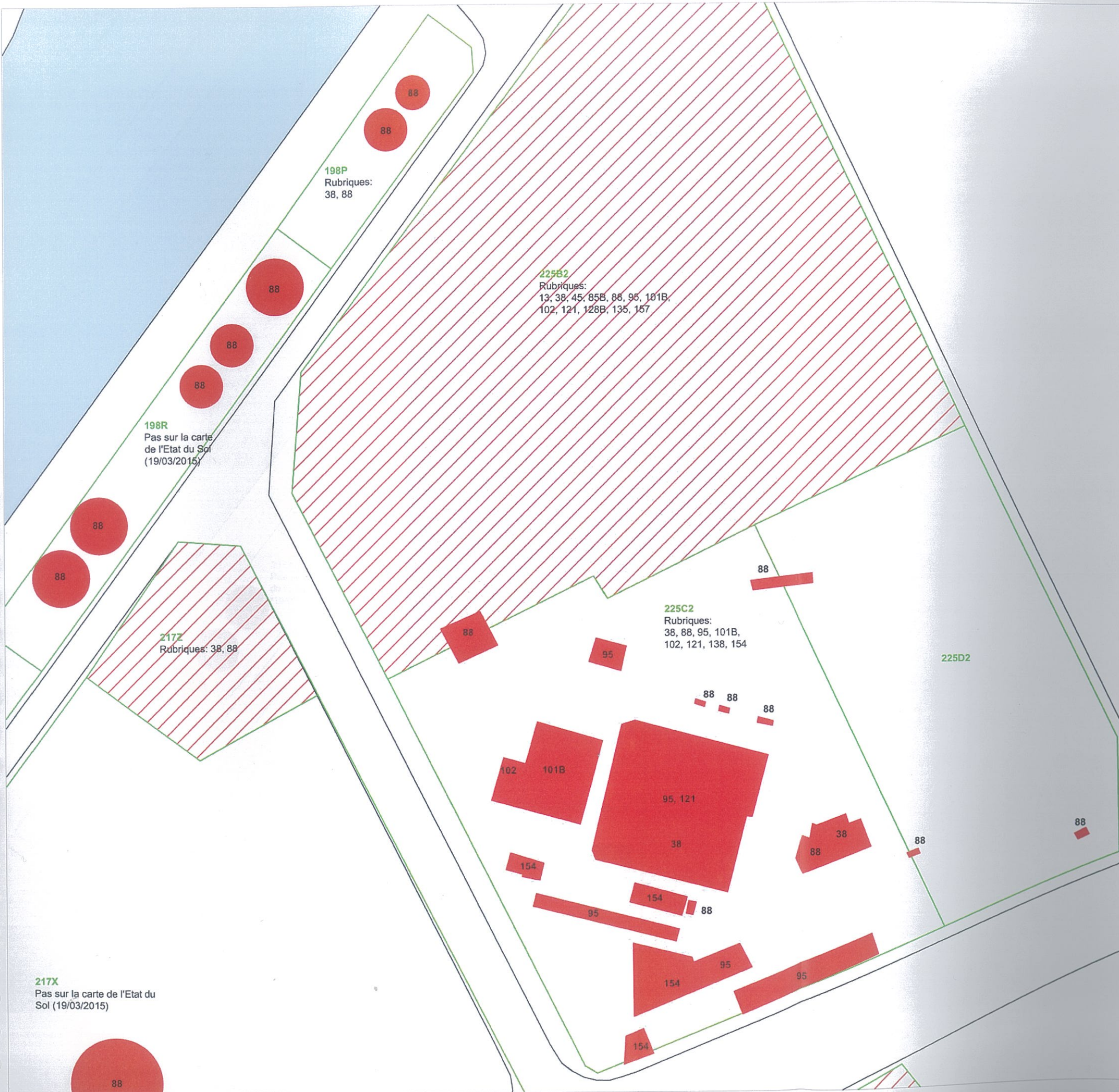
Demandeur:

Administration Communale d'Anderlecht

Etude réalisée par:

aries
CONSULTANTS

Rue des Combattants 96 - 1301 Berges
T. +32 (0)10 43 01 10 - F. +32 (0)10 43 01 11
<http://www.ariesconsultants.be>



RIE projet de PPAS Biestebroeck

Caractérisation de la pollution
du sol et des eaux souterraines

Légende:

- XXX Parcelles et numéros des parcelles
- Pourtour d'îlots ou du Canal
- Canal
- Parcelles avec activités à risque anciennes ou actuelles non localisées (*)
- Activité à risque dont la localisation est connue (*)

(*) Identification de l'activité à risque par son numéro de rubrique d'installation classée



Source: ARIES sur base des informations disponibles au public (carte de l'état du sol, RnT disponibles, photos historiques Bru/Ciel)

Sources de pollution actuelles ou passées (zoom)

Date: Mars 2015

Echelle:

0 5 10 15 20 25 m

N
↑

1f
6/8

Demandeur:

Administration Communale d'Anderlecht

Etude réalisée par:

aries
CONSULTANTS

Rue des Combattants 96 - 1301 Bierges
T. +32 (0)10 43 01 10 - F. +32 (0)10 43 01 11
<http://www.ariesconsultants.be>



RIE projet de PPAS Biestebroek

Caractérisation de la pollution du sol et des eaux souterraines

Légende:

- XXX Parcelles et numéros des parcelles
- Pourtour d'îlots ou du Canal
- Canal
- Parcelles avec activités à risque anciennes ou actuelles non localisées (*)
- Activité à risque dont la localisation est connue (*)

(*) Identification de l'activité à risque par son numéro de rubrique d'installation classée



Source: ARIES sur base des informations disponibles au public (carte de l'état du sol, RnT disponibles, photos historiques Bru/Ciel)

Sources de pollution actuelles ou passées (zoom)

Date: Mars 2015

Echelle:

0 12,5 25 37,5 50 m

N
I

1g
7/8

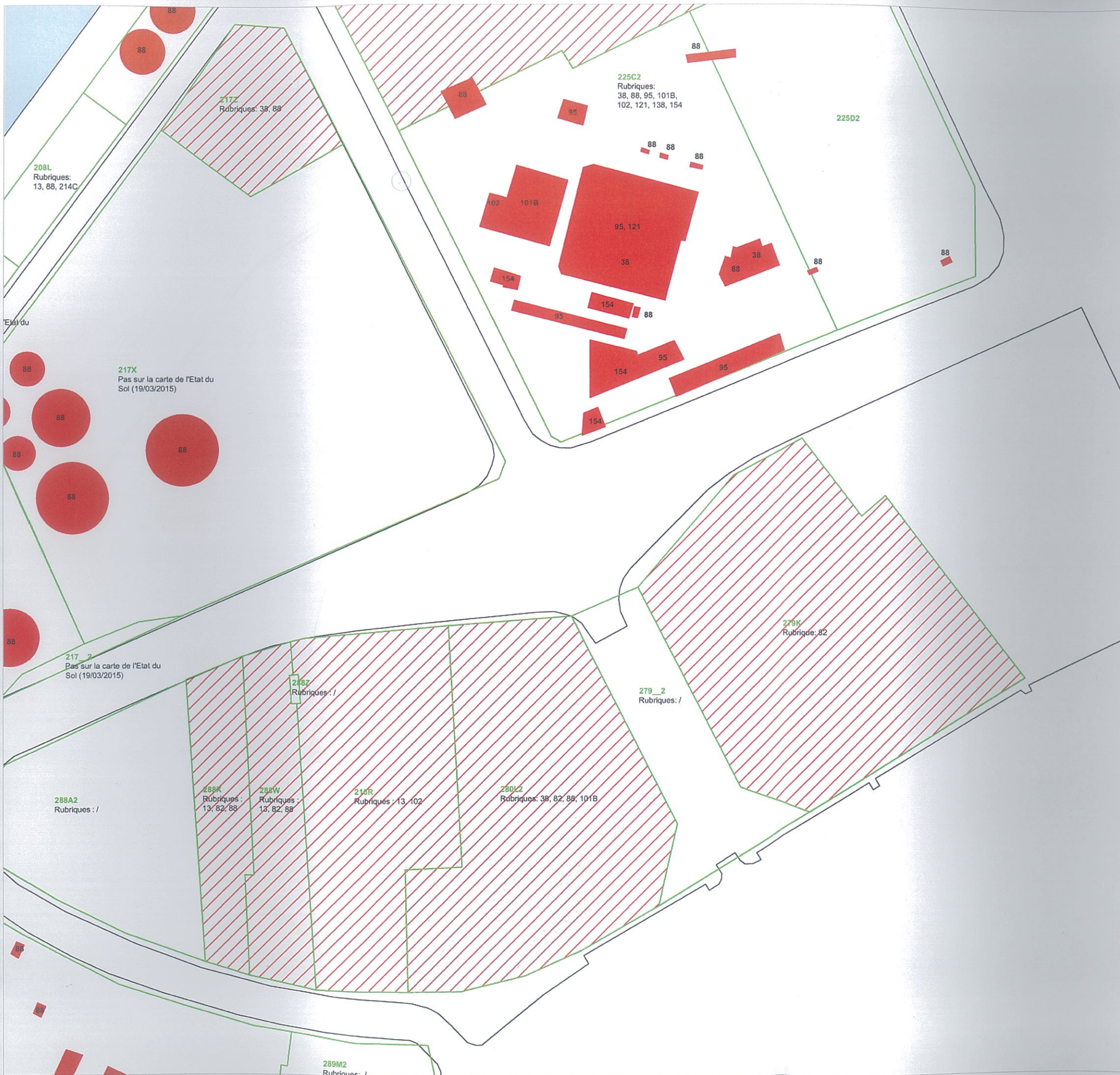
Demandeur:

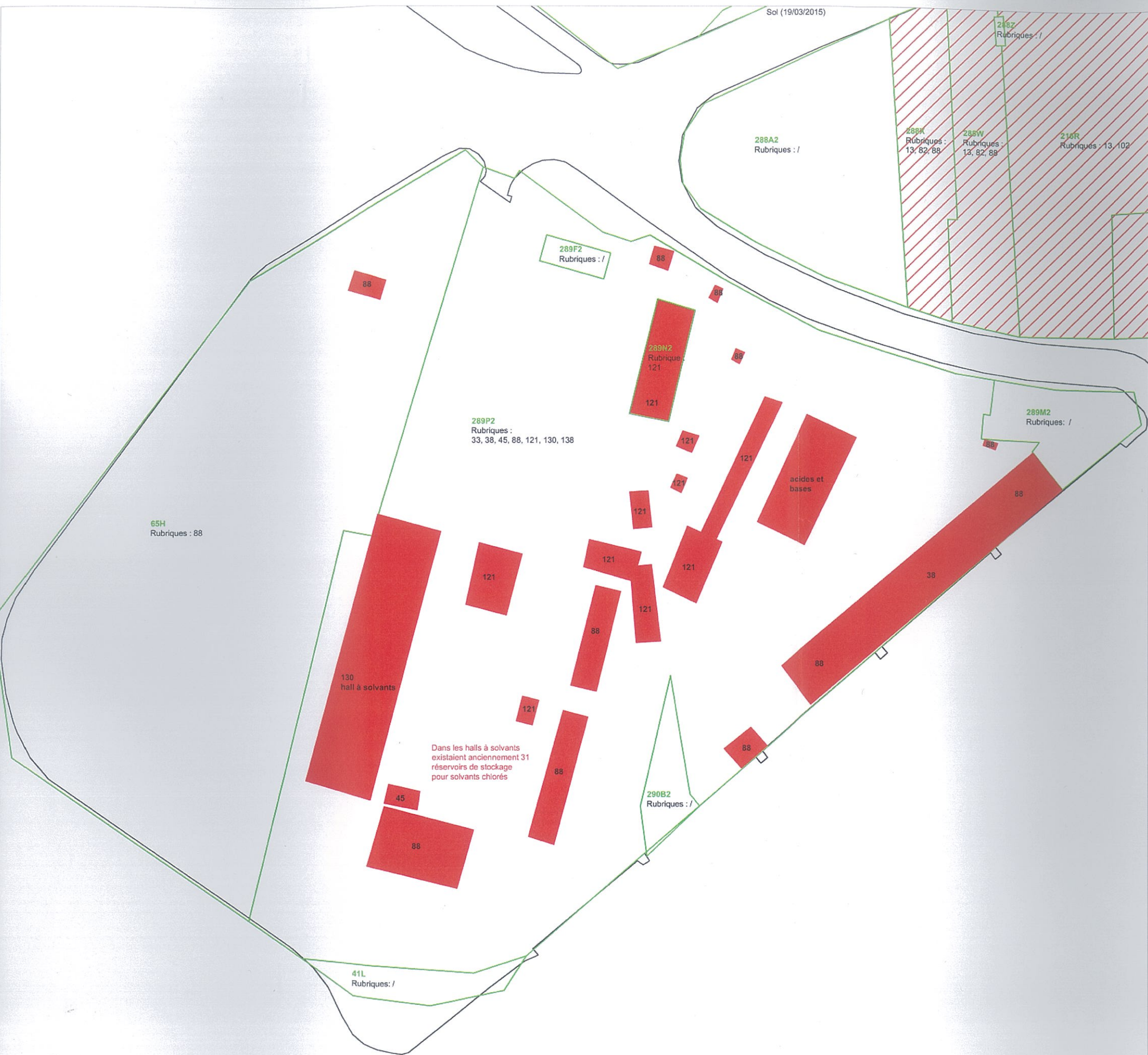
Administration Communale d'Anderlecht

Etude réalisée par:

aries
CONSULTANTS

Rue des Combattants 96 - 1301 Bierges
T. +32 (0)10 43 01 10 - F. +32 (0)10 43 01 11
<http://www.ariesconsultants.be>





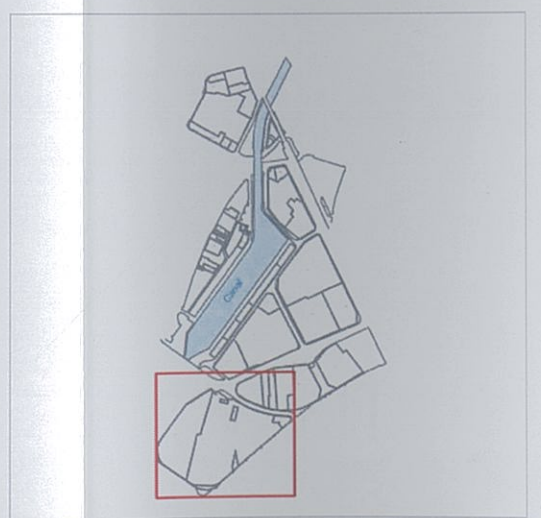
RIE projet de PPAS Biestebroeck

Caractérisation de la pollution du sol et des eaux souterraines

Légende:

- XXX Parcelles et numéros des parcelles
- Pourtour d'îlots ou du Canal
- Canal
- Parcelles avec activités à risque anciennes ou actuelles non localisées (*)
- Activité à risque dont la localisation est connue (*)

(*) Identification de l'activité à risque par son numéro de rubrique d'installation classée



Source: ARIES sur base des informations disponibles au publ ic (carte de l'état du sol, RnT disponibles, photos historiques Bru/Ciel)

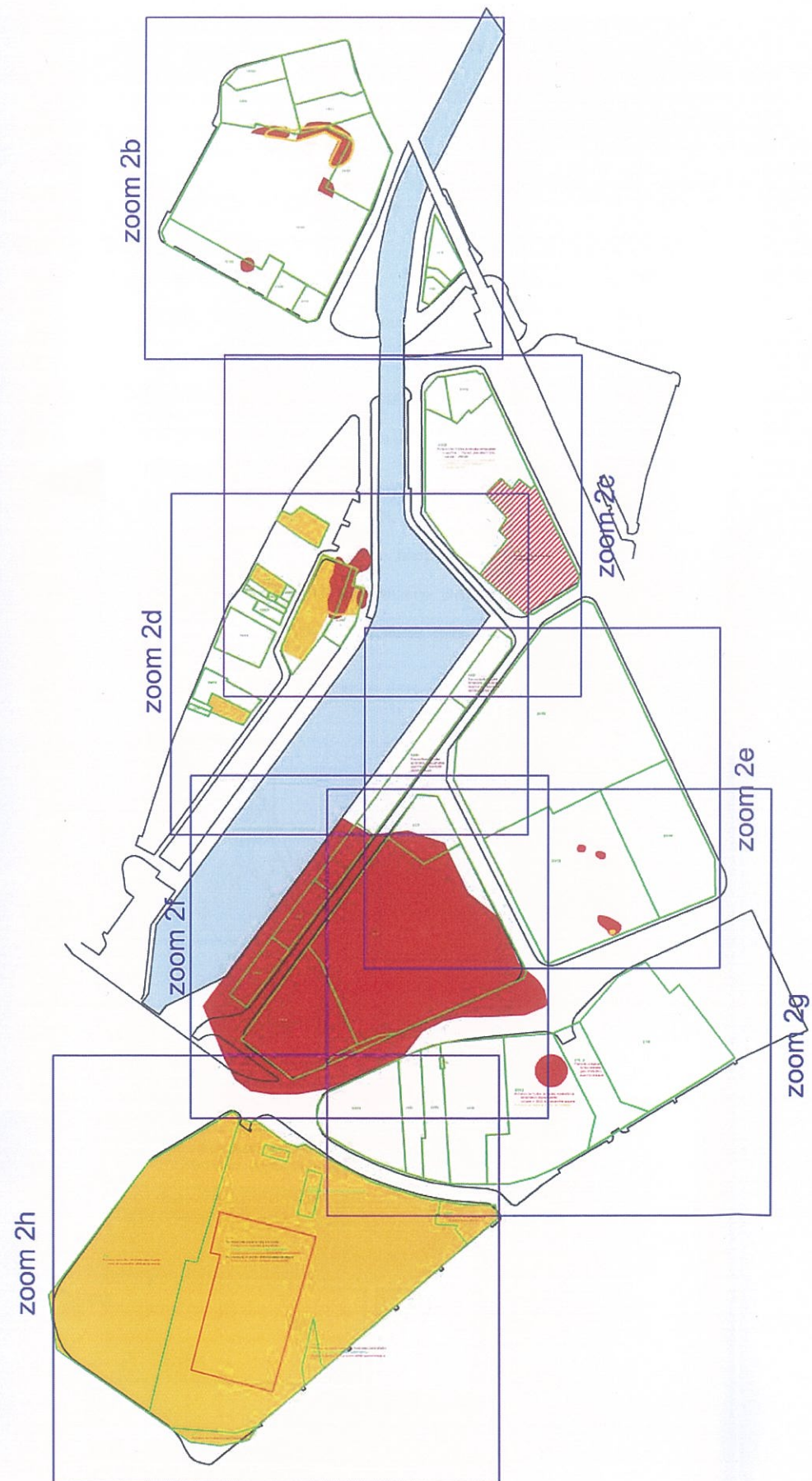
Sources de pollution actuelles ou passées (zoom)

Date: Mars 2015
 Echelle: N

1h
8/8

Demandeur:
Administration Communale d'Anderlecht

Etude réalisée par:



RIE projet de PPAS Biestebroeck

Caractérisation de la pollution du sol et des eaux souterraines

Légende:

- XXX Parcelles et numéros des parcelles
- Pourtour d'îlots ou du Canal
- Canal
- ZOOMS disponibles dans les cartes ci-après

Source: ARIES sur base des informations disponibles au public (carte de l'état du sol, RnT disponibles, photos historiques BruiCiel)

Pollution du sol (vue générale)

Date: Mars 2015
Echelle:



2a
1/8

Demandeur:
Administration Communale d'Anderlecht

Etude réalisée par:

RIE projet de PPAS Biestebroeck

Caractérisation de la pollution
du sol et des eaux souterraines

Légende:

- XXX Parcelles et numéros des parcelles
- Pourtour d'îlots ou du Canal
- Canal
- Parcelle où une pollution est connue mais sans plus d'informations
- Pollution en métaux lourds et/ou HAP
- Pollution en huiles minérales et/ou aromates
- Pollution en solvants chlorés
- Autres polluants (MEK, THF, MIBK, acétone, 2-propanol, monochlorobenzène, heptane, hexane, diéthyléther, triméthylbenzène, phtalates étylacétate, butanol, sulfates, sulfures, chlorures, méthane)



Source: ARIES sur base des informations disponibles au public (carte de l'état du sol, RnT disponibles, photos historiques Bru.Ciel)

Pollution du sol (zoom)

Date: Mars 2015

Echelle:

0 5 10 15 20 25 m

N

2b

2/8

Demandeur:

Administration Communale d'Anderlecht

Etude réalisée par:

ARIES CONSULTANTS
Rue des Combattants 96 - 1301 Bierges
T. +32 (0)10 43 01 10 - F. +32 (0)10 43 01 11
<http://www.ariesconsultants.be>

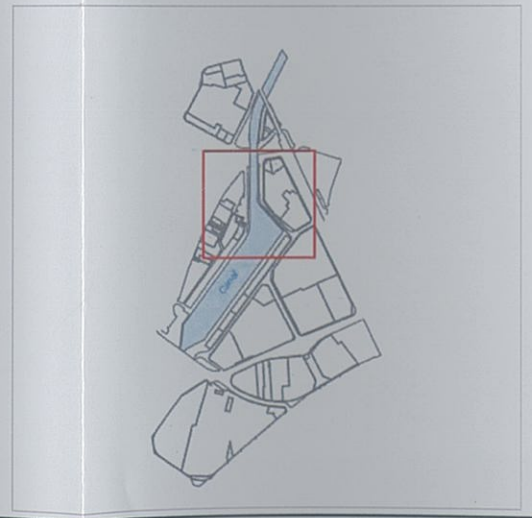


RIE projet de PPAS Biestebroek

Caractérisation de la pollution du sol et des eaux souterraines

Légende:

- XXX Parcelles et numéros des parcelles
- Pourtour d'îlots ou du Canal
- Canal
- Parcelle où une pollution est connue mais sans plus d'informations
- Pollution en métaux lourds et/ou HAP
- Pollution en huiles minérales et/ou aromates
- Pollution en solvants chlorés
- Autres polluants (MEK, THF, MIBK, acétone, 2-propanol, monochlorobenzène, heptane, hexane, diéthyléther, triméthylbenzène, phtalates étylacétate, butanol, sulfates, sulfures, chlorures, méthane)




Source: ARIES sur base des informations disponibles au publ ic (carte de l'état du sol, RnT disponibles, photos historiques Bru/Ciel)

Pollution du sol (zoom)

Date: Mars 2015

Echelle:



2c
3/8

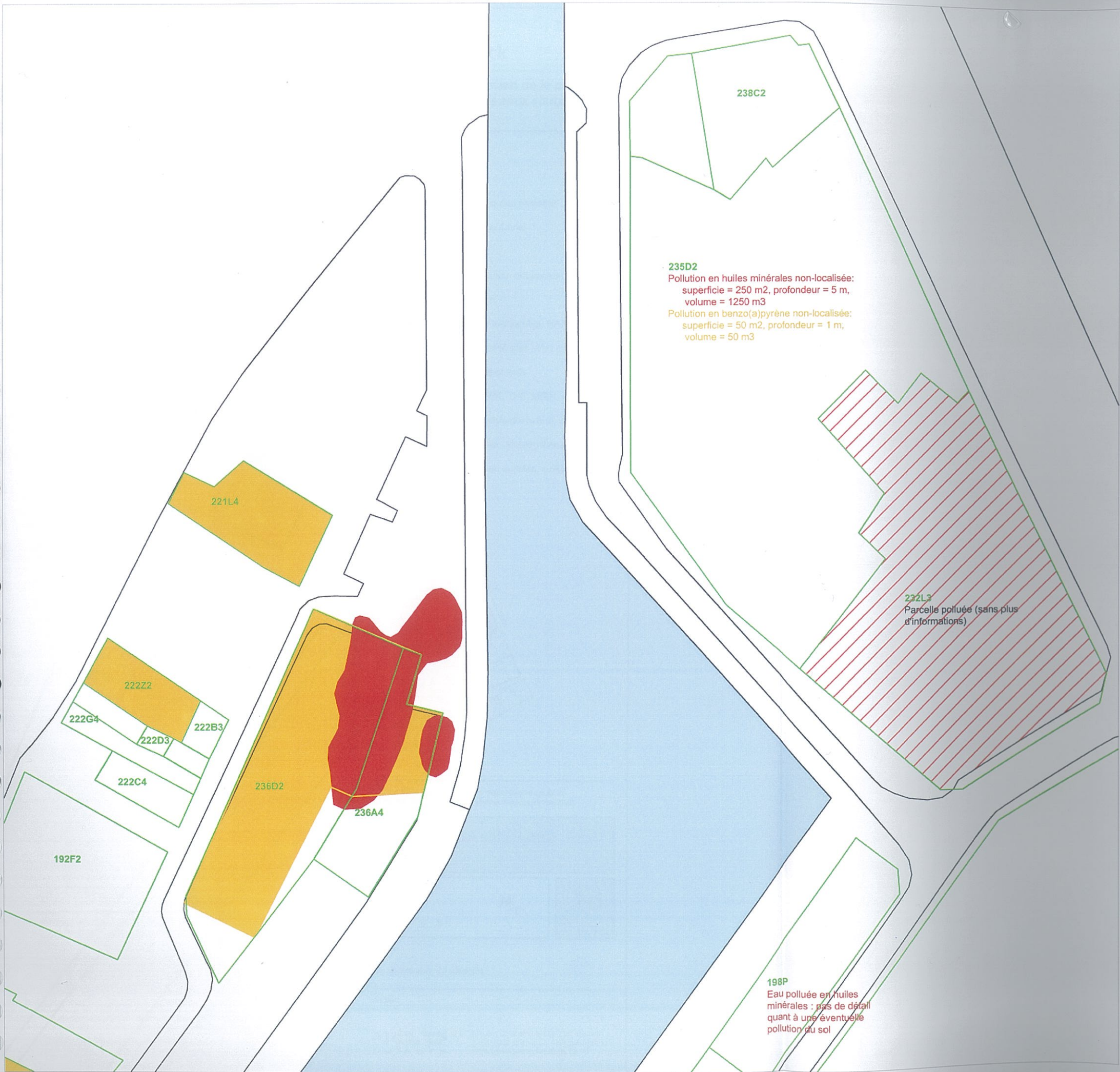
Demandeur:

Administration Communale d'Anderlecht

Etude réalisée par:

aries
CONSULTANTS

Rue des Combattants 96 - 1301 Bierges
T. +32 (0)10 43 01 10 - F. +32 (0)10 43 01 11
<http://www.ariesconsultants.be>



235D2
Pollution en huiles minérales non-localisée:
superficie = 250 m², profondeur = 5 m,
volume = 1250 m³
Pollution en benzo(a)pyrène non-localisée:
superficie = 50 m², profondeur = 1 m,
volume = 50 m³

232L3
Parcelle polluée (sans plus
d'informations)

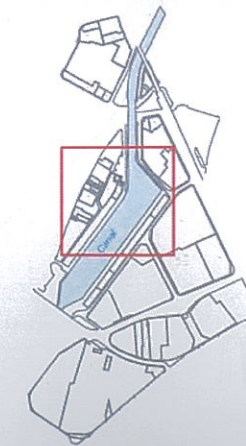
198P
Eau polluée en huiles
minérales : pas de détail
quant à une éventuelle
pollution du sol

RIE projet de PPAS Biestebroeck

Caractérisation de la pollution du sol et des eaux souterraines

Légende:

- XXX Parcelles et numéros des parcelles
- Pourtour d'îlots ou du Canal
- Canal
- Parcelle où une pollution est connue mais sans plus d'informations
- Pollution en métaux lourds et/ou HAP
- Pollution en huiles minérales et/ou aromates
- Pollution en solvants chlorés
- Autres polluants (MEK, THF, MIBK, acétone, 2-propanol, monochlorobenzène, heptane, hexane, diéthyléther, triméthylbenzène, phtalates étylacétate, butanol, sulfates, sulfures, chlorures, méthane)



Source: ARIES sur base des informations disponibles au public (carte de l'état du sol, RnT disponibles, photos historiques Bru/Ciel)

Pollution du sol (zoom)

Date: Mars 2015

Echelle:

0 5 10 15 20 25 m



2d
4/8

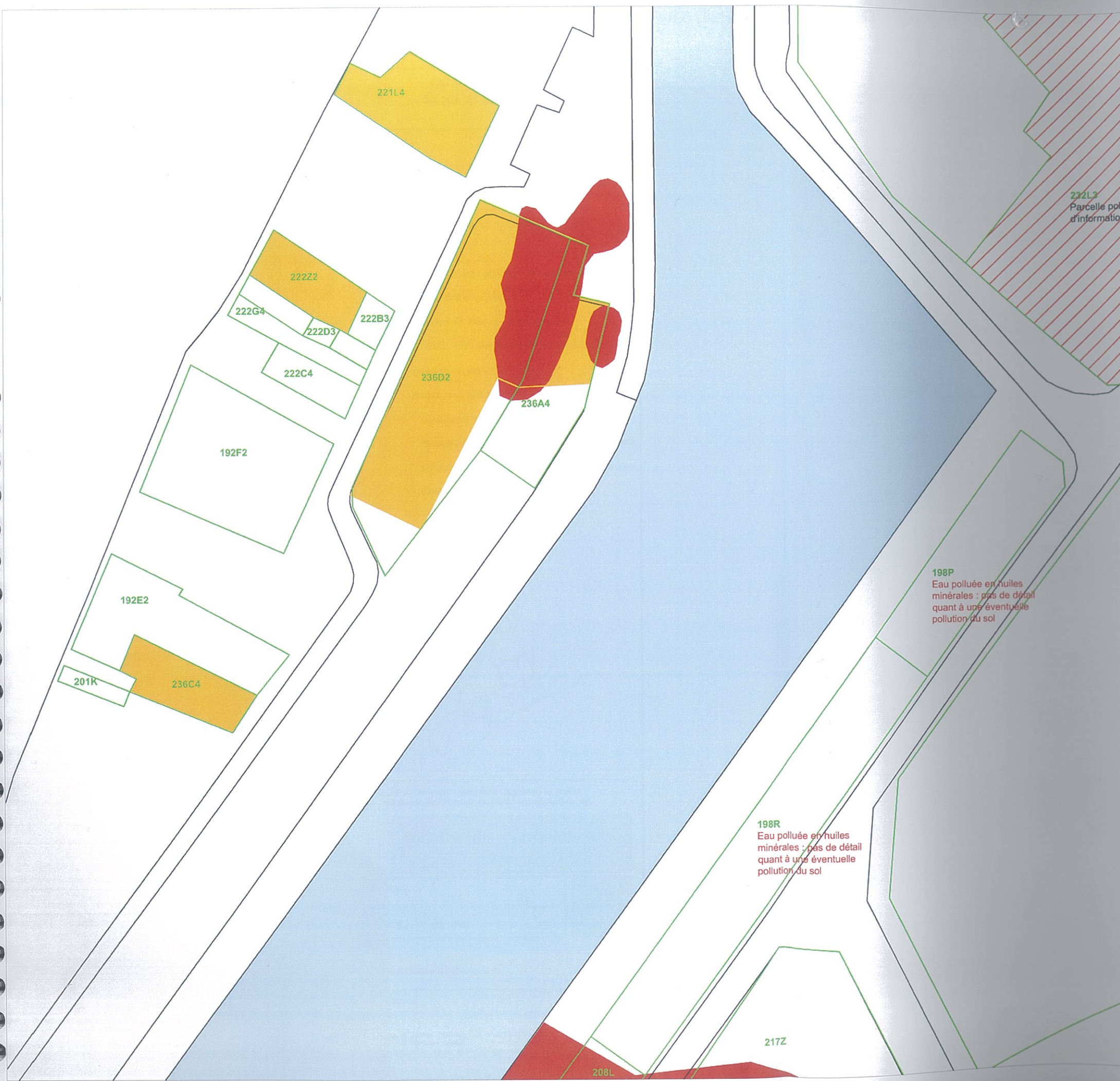
Demandeur:

Administration Communale d'Anderlecht

Etude réalisée par:

ARIES
CONSULTANTS

Rue des Combattants 96 - 1301 Berges
T. +32 (0)10 43 01 10 - F. +32 (0)10 43 01 11
<http://www.ariesconsultants.be>

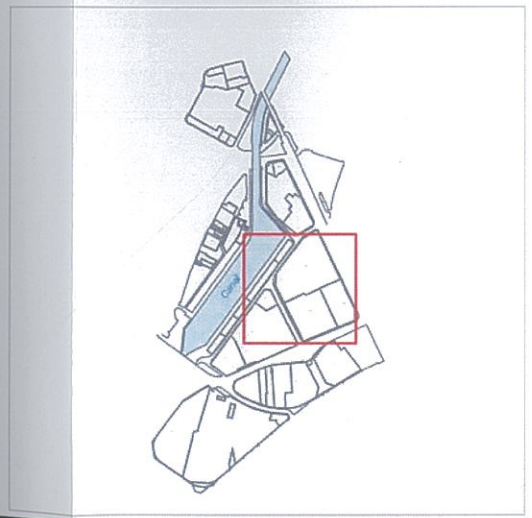


RIE projet de PPAS Biestebroeck

Caractérisation de la pollution du sol et des eaux souterraines

Légende:

- XXX Parcelles et numéros des parcelles
- Pourtour d'îlots ou du Canal
- Canal
- Parcelle où une pollution est connue mais sans plus d'informations
- Pollution en métaux lourds et/ou HAP
- Pollution en huiles minérales et/ou aromates
- Pollution en solvants chlorés
- Autres polluants (MEK, THF, MIBK, acétone, 2-propanol, monochlorobenzène, heptane, hexane, diéthyléther, triméthylbenzène, phtalates étylacétate, butanol, sulfates, sulfures, chlorures, méthane)



Source: ARIES sur base des informations disponibles au public (carte de l'état du sol, RnT disponibles, photos historiques BruCiel)

Pollution du sol (zoom)

Date: Mars 2015

Echelle:

0 5 10 15 20 25 m

N



2e

5/8

Demandeur:

Administration Communale d'Anderlecht

Etude réalisée par:

aries
CONSULTANTS

Rue des Combattants 96 - 1301 Bierges
T. +32 (0)10 43 01 10 - F. +32 (0)10 43 01 11
<http://www.ariesconsultants.be>

198P
Eau polluée en huiles minérales : pas de détail quant à une éventuelle pollution du sol

198R
Eau polluée en huiles minérales : pas de détail quant à une éventuelle pollution du sol

225B2

217Z

225D2

225C2

217X

RIE projet de PPAS Biestebroeck

Caractérisation de la pollution du sol et des eaux souterraines

Légende:

- XXX Parcelles et numéros des parcelles
- Pourtour d'îlots ou du Canal
- Canal
- Parcelle où une pollution est connue mais sans plus d'informations
- Pollution en métaux lourds et/ou HAP
- Pollution en huiles minérales et/ou aromates
- Pollution en solvants chlorés
- Autres polluants (MEK, THF, MIBK, acétone, 2-propanol, monochlorobenzène, heptane, hexane, diéthyléther, triméthylbenzène, phtalates étylacétate, butanol, sulfates, sulfures, chlorures, méthane)



Source: ARIES sur base des informations disponibles au public (carte de l'état du sol, RnT disponibles, photos historiques Bru/Ciel)

Pollution du sol (zoom)

Date: Mars 2015

Echelle:



2f
6/8


Demandeur:

Administration Communale d'Anderlecht

Etude réalisée par:

ARIES
CONSULTANTS

Rue des Combattants 96 - 1301 Bierges
T. +32 (0)10 43 01 10 - F. +32 (0)10 43 01 11
<http://www.ariesconsultants.be>



280L2
Pollution en huiles miné
délimitation approxi
volume = 5000 m3,
Pollution en métaux lour

RIE projet de PPAS Biestebroeck

Caractérisation de la pollution du sol et des eaux souterraines

Légende:

- XXX Parcelles et numéros des parcelles
- Pourtour d'îlots ou du Canal
- Canal
- Parcelle où une pollution est connue mais sans plus d'informations
- Pollution en métaux lourds et/ou HAP
- Pollution en huiles minérales et/ou aromates
- Pollution en solvants chlorés
- Autres polluants (MEK, THF, MIBK, acétone, 2-propanol, monochlorobenzène, heptane, hexane, diéthyléther, triméthylbenzène, phtalates étylacétate, butanol, sulfates, sulfures, chlorures, méthane)




Source: ARIES sur base des informations disponibles au public (carte de l'état du sol, RnT disponibles, photos historiques Bru/Ciel)

Pollution du sol (zoom)

Date: Mars 2015

Echelle:



2g
7/8

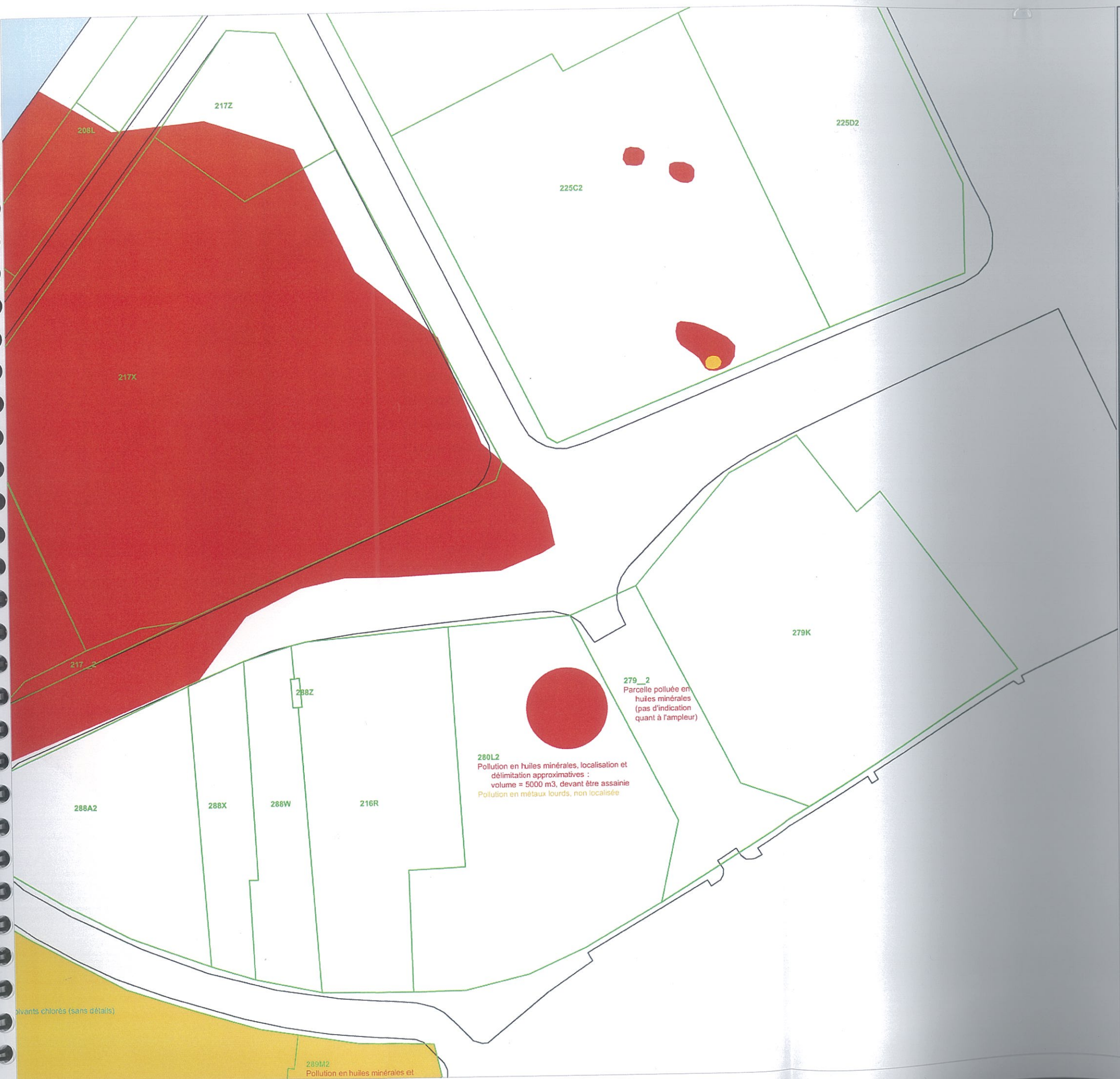
Demandeur:

Administration Communale d'Anderlecht

Etude réalisée par:

aries
CONSULTANTS

Rue des Combattants 96 - 1301 Bierges
T. +32 (0)10 43 01 10 - F. +32 (0)10 43 01 11
<http://www.ariesconsultants.be>



Solvants chlorés (sans détails)

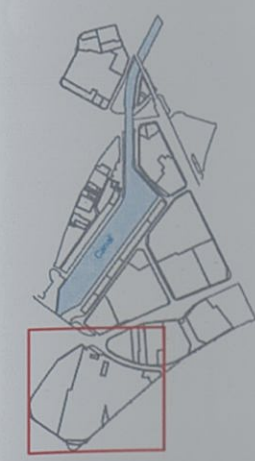
289M2
Pollution en huiles minérales et

RIE projet de PPAS Biestebroeck

Caractérisation de la pollution du sol et des eaux souterraines

Légende:

- XXX Parcelles et numéros des parcelles
- Pourtour d'îlots ou du Canal
- Canal
- Parcelle où une pollution est connue mais sans plus d'informations
- Pollution en métaux lourds et/ou HAP
- Pollution en huiles minérales et/ou aromates
- Pollution en solvants chlorés
- Autres polluants (MEK, THF, MIBK, acétone, 2-propanol, monochlorobenzène, heptane, hexane, diéthyléther, triméthylbenzène, phtalates étylacétate, butanol, sulfates, sulfures, chlorures, méthane)



Source: ARIES sur base des informations disponibles au public (carte de l'état du sol, RnT disponibles, photos historiques BruilCiel)

Pollution du sol (zoom)

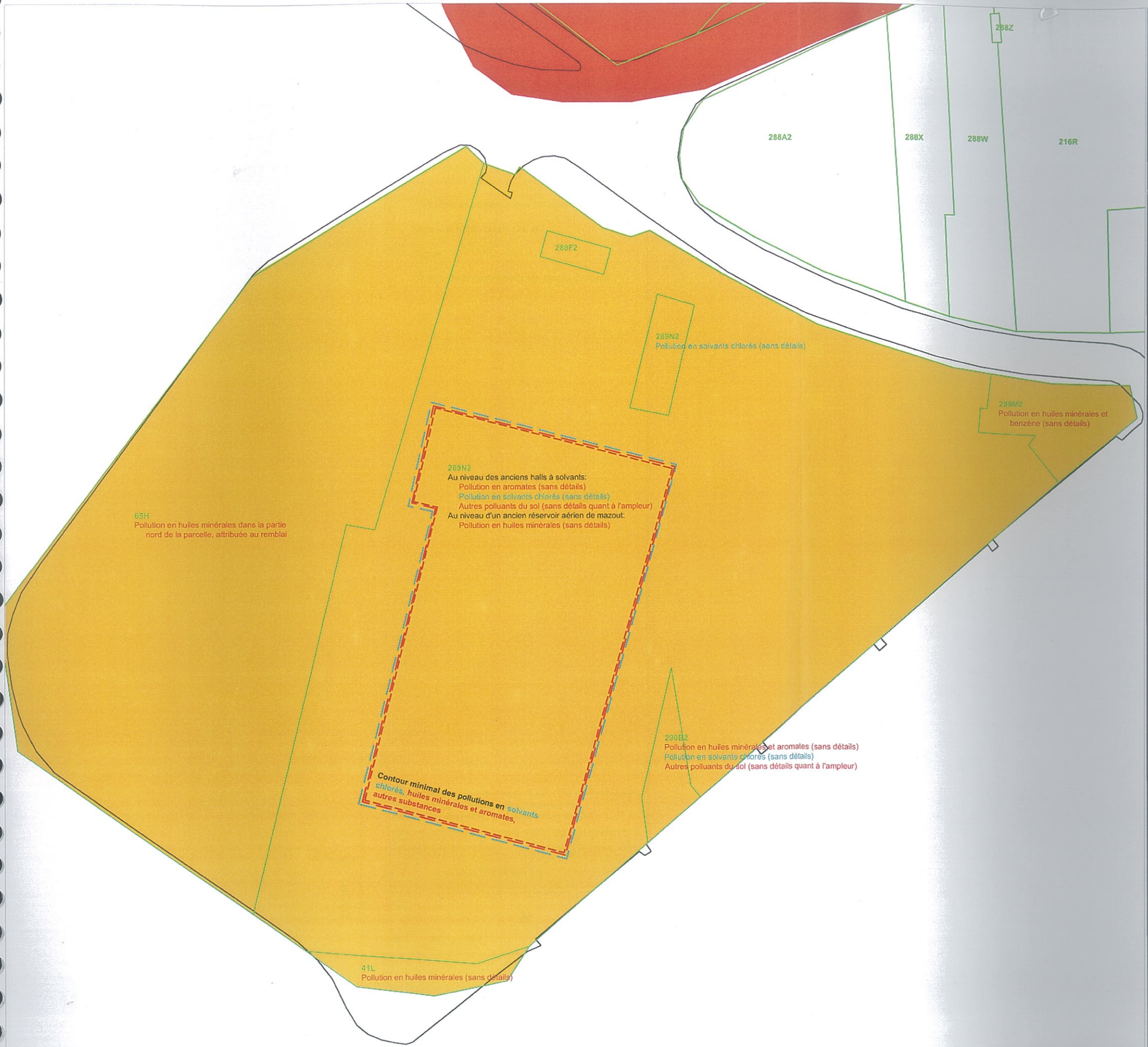
Date: Mars 2015
 Echelle: N

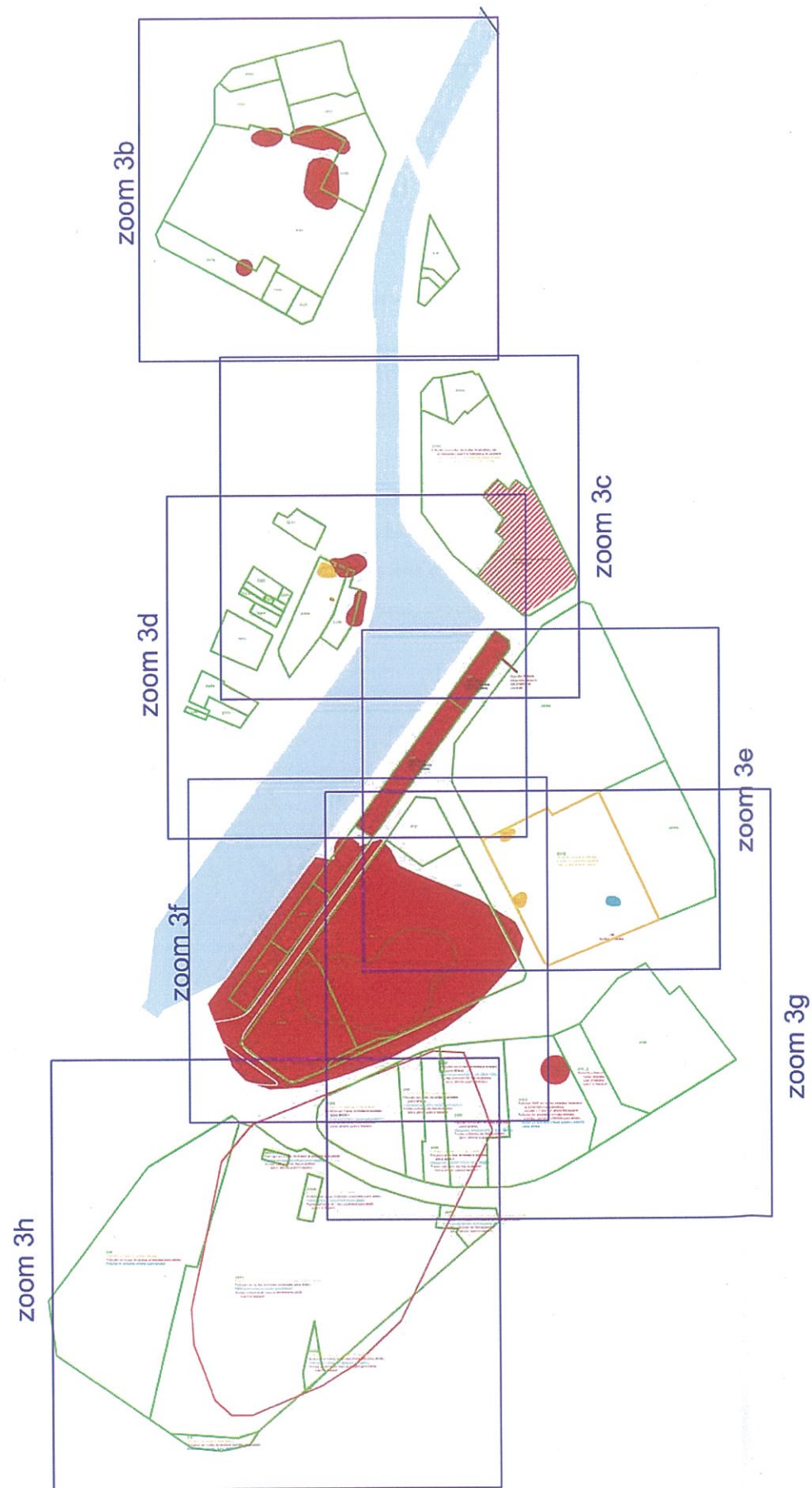
2h
8/8

Demandeur:
Administration Communale d'Anderlecht

Etude réalisée par:

 Rue des Combattants 96 - 1301 Berges
 T. +32 (0)10 43 01 10 - F. +32 (0)10 43 01 11
<http://www.ariesconsultants.be>





RIE projet de PPAS Biestebroeck

Caractérisation de la pollution
du sol et des eaux souterraines

Légende:

- XXX Parcelles et numéros des parcelles
- Pourtour d'îlots ou du Canal
- Canal
- ZOOMS disponibles dans les cartes ci-après

Source: ARIES sur base des informations disponibles au publ ic
(carte de l'état du sol, RnT disponibles, photos historiques Bru/Ciel)

Pollution de l'eau souterraine (vue générale)

Date: Mars 2015

Echelle:



3a
1/8

Demandeur:

Administration Communale d'Anderlecht

Etude réalisée par:

aries
CONSULTANTS

Rue des Combattants 96 - 1301 Barges
T. +32 (0)10 43 01 10 - F. +32 (0)10 43 01 11
<http://www.ariesconsultants.be>

RIE projet de PPAS Biestebroeck

Caractérisation de la pollution
du sol et des eaux souterraines

Légende:

- XXX Parcelles et numéros des parcelles
- Pourtour d'îlots ou du Canal
- Canal
- Parcelle où une pollution est connue mais sans plus d'informations
- Pollution en métaux lourds et/ou HAP
- Pollution en huiles minérales et/ou aromates
- Pollution en solvants chlorés
- Autres polluants (MEK, THF, MIBK, acétone, 2-propanol, monochlorobenzène, heptane, hexane, diéthyléther, triméthylbenzène, phtalates étylacétate, butanol, sulfates, sulfures, chlorures, méthane)



Source: ARIES sur base des informations disponibles au public (carte de l'état du sol, RnT disponibles, photos historiques BruilCiel)

Pollution de l'eau souterraine (zoom)

Date: Mars 2015

Echelle:

0 5 10 15 20 25 m



3b
2/8

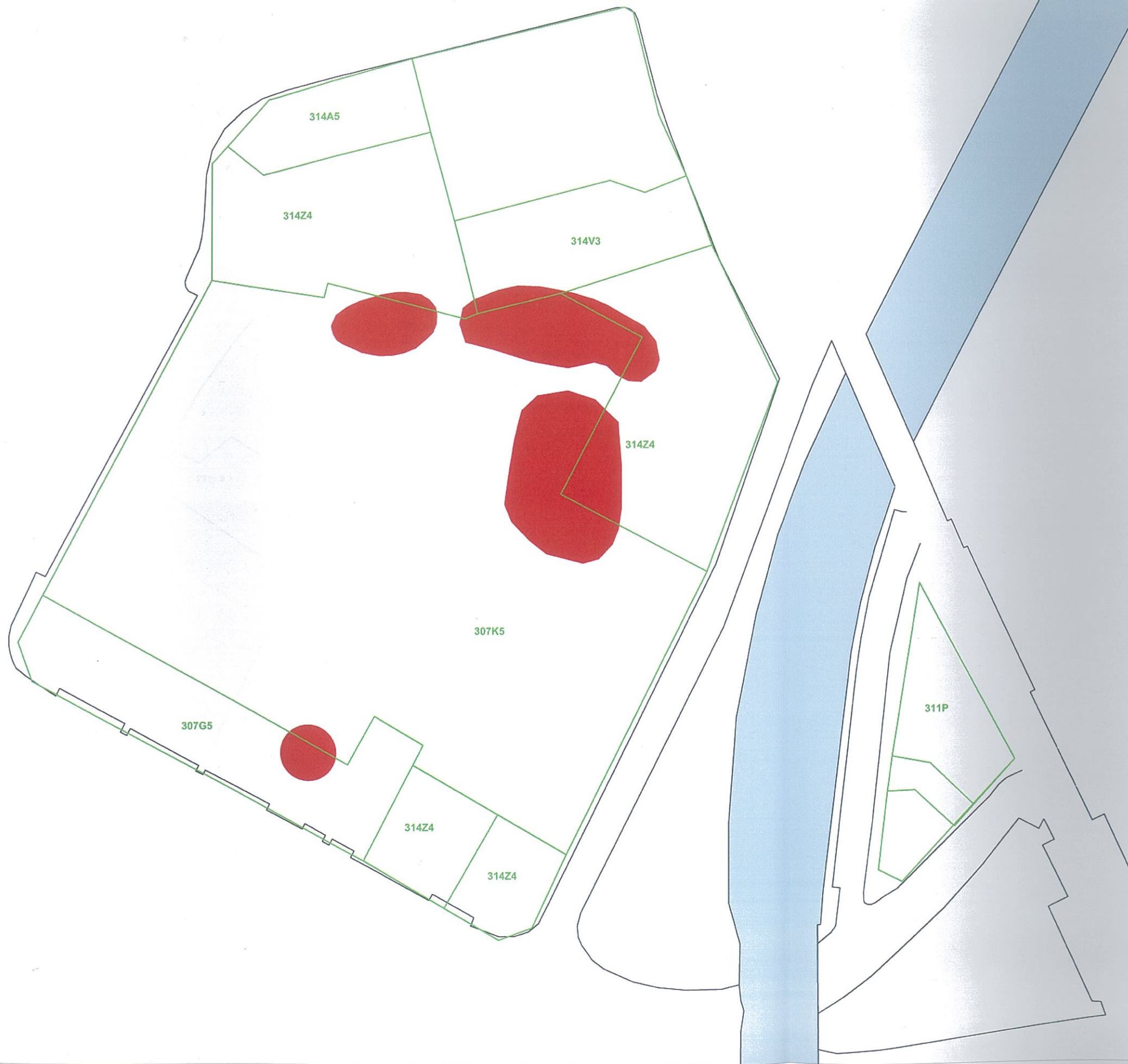
Demandeur:

Administration Communale d'Anderlecht

Etude réalisée par:

aries
CONSULTANTS

Rue des Combattants 96 - 1301 Bierges
T. +32 (0)10 43 01 10 - F. +32 (0)10 43 01 11
<http://www.ariesconsultants.be>

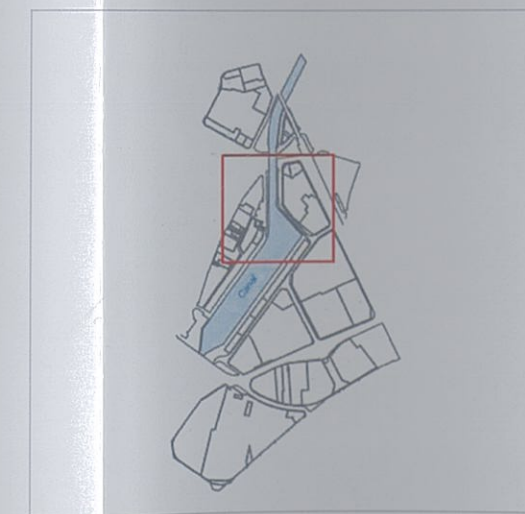


RIE projet de PPAS Biestebroeck

Caractérisation de la pollution du sol et des eaux souterraines

Légende:

- XXX Parcelles et numéros des parcelles
- Pourtour d'îlots ou du Canal
- Canal
- Parcelle où une pollution est connue mais sans plus d'informations
- Pollution en métaux lourds et/ou HAP
- Pollution en huiles minérales et/ou aromates
- Pollution en solvants chlorés
- Autres polluants (MEK, THF, MIBK, acétone, 2-propanol, monochlorobenzène, heptane, hexane, diéthyléther, triméthylbenzène, phtalates étylacétate, butanol, sulfates, sulfures, chlorures, méthane)



Source: ARIES sur base des informations disponibles au public (carte de l'état du sol, RnT disponibles, photos historiques Bru(C)iel)

Pollution de l'eau souterraine (zoom)

Date: Mars 2015
Echelle:

0 5 10 15 20 25 m



3c
3/8

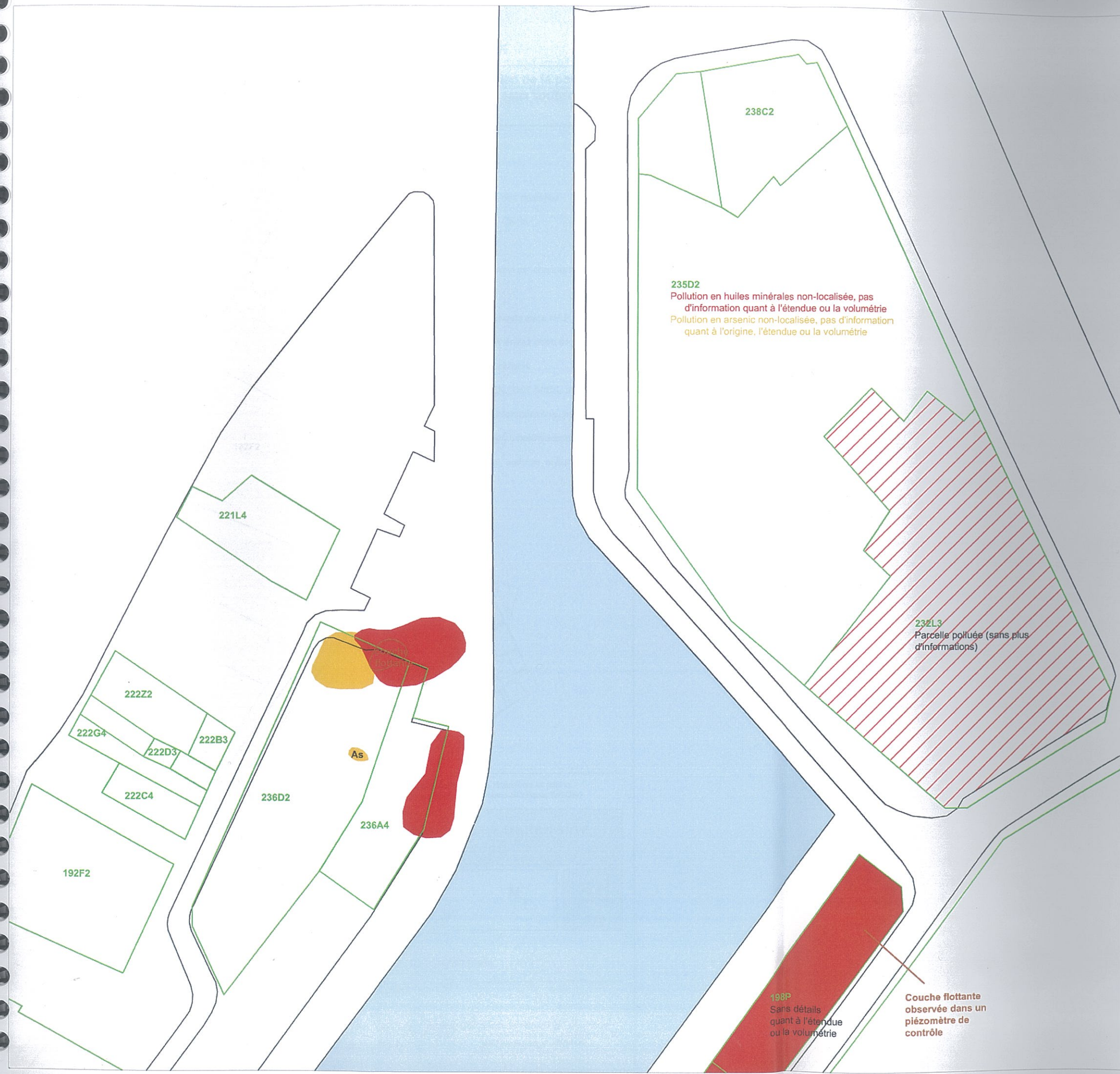
Demandeur:

Administration Communale d'Anderlecht

Etude réalisée par:

ARIES
CONSULTANTS

Rue des Combattants 96 - 1301 Bierges
T. +32 (0)10 43 01 10 - F. +32 (0)10 43 01 11
<http://www.ariesconsultants.be>



RIE projet de PPAS Biestebroeck

Caractérisation de la pollution du sol et des eaux souterraines

Légende:

- XXX Parcelles et numéros des parcelles
- Pourtour d'îlots ou du Canal
- Canal
- Parcelle où une pollution est connue mais sans plus d'informations
- Pollution en métaux lourds et/ou HAP
- Pollution en huiles minérales et/ou aromates
- Pollution en solvants chlorés
- Autres polluants (MEK, THF, MIBK, acétone, 2-propanol, monochlorobenzène, heptane, hexane, diéthyléther, triméthylbenzène, phthalates, étylacétate, butanol, sulfates, sulfures, chlorures, méthane)



Source: ARIES sur base des informations disponibles au public (carte de l'état du sol, RnT disponibles, photos historiques Bru/Ciel)

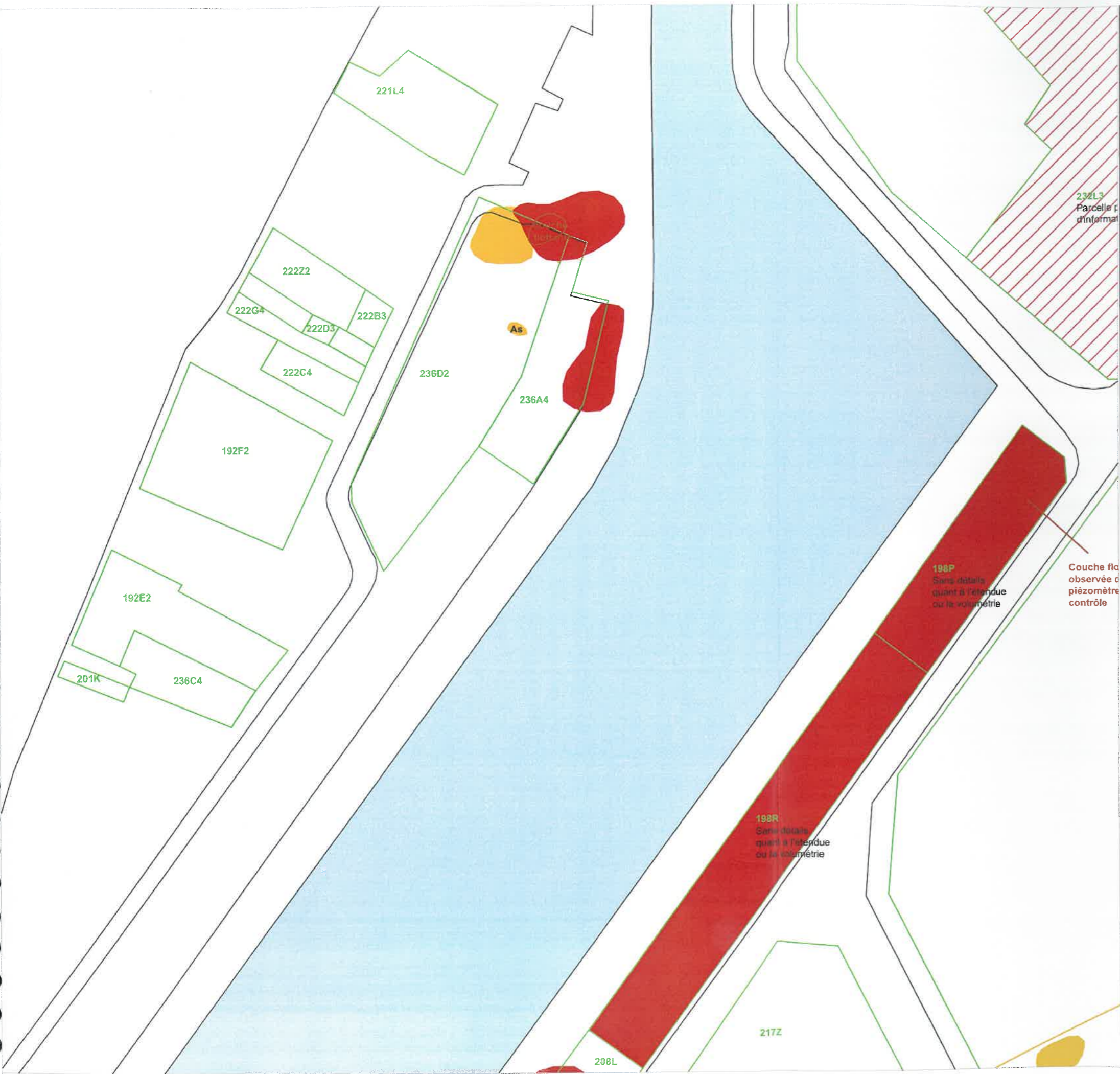
Pollution de l'eau souterraine (zoom)

Date: Mars 2015
 Echelle: 0 5 10 15 20 25 m
 N

3d
4/8

Demandeur:
Administration Communale d'Anderlecht

Etude réalisée par:
aries
 CONSULTANTS
 Rue des Combattants 96 - 1301 Berges
 T. +32 (0)10 43 01 10 - F. +32 (0)10 43 01 11
<http://www.ariesconsultants.be>

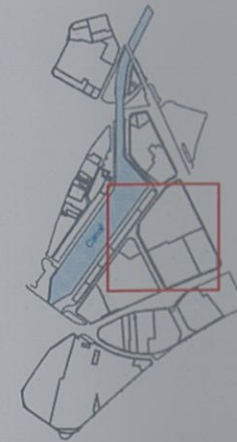


RIE projet de PPAS Biestebroeck

Caractérisation de la pollution du sol et des eaux souterraines

Légende:

- XXX Parcelles et numéros des parcelles
- Pourtour d'ilots ou du Canal
- Canal
- Parcelle où une pollution est connue mais sans plus d'informations
- Pollution en métaux lourds et/ou HAP
- Pollution en huiles minérales et/ou aromates
- Pollution en solvants chlorés
- Autres polluants (MEK, THF, MIBK, acétone, 2-propanol, monochlorobenzène, heptane, hexane, diéthyléther, triméthylbenzène, phtalates étylacétate, butanol, sulfates, sulfures, chlorures, méthane)




Source: ARIES sur base des informations disponibles au public (carte de l'état du sol, RnT disponibles, photos historiques Bru/Ciel)

Pollution de l'eau souterraine (zoom)

Date: Mars 2015

Echelle:



3e
5/8


Demandeur:

Administration Communale d'Anderlecht

Etude réalisée par:

aries
CONSULTANTS

Rue des Combattants 96 - 1301 Bierges
T. +32 (0)10 43 01 10 - F. +32 (0)10 43 01 11
<http://www.ariesconsultants.be>

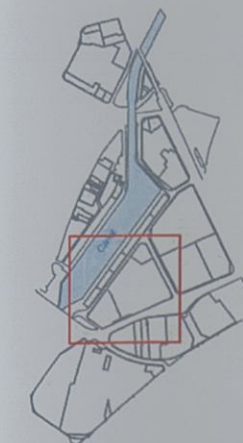


RIE projet de PPAS Biestebroeck

Caractérisation de la pollution du sol et des eaux souterraines

Légende:

- XXX Parcelles et numéros des parcelles
- Pourtour d'îlots ou du Canal
- Canal
- Parcelle où une pollution est connue mais sans plus d'informations
- Pollution en métaux lourds et/ou HAP
- Pollution en huiles minérales et/ou aromates
- Pollution en solvants chlorés
- Autres polluants (MEK, THF, MIBK, acétone, 2-propanol, monochlorobenzène, heptane, hexane, diéthyléther, triméthylbenzène, phtalates étylacétate, butanol, sulfates, sulfures, chlorures, méthane)




Source: ARIES sur base des informations disponibles au public (carte de l'état du sol, RnT disponibles, photos historiques BruilCiel)

Pollution de l'eau souterraine (zoom)

Date: Mars 2015

Echelle:




3f
6/8

Demandeur:

Administration Communale d'Anderlecht

Etude réalisée par:

ARIES CONSULTANTS
Rue des Combattants 96 - 1301 Bierges
T. +32 (0)10 43 01 10 - F. +32 (0)10 43 01 11
<http://www.ariesconsultants.be>



288A2
Pollution en métaux lourds (remblai)
Pollution en huiles minérales et aromates (sans détails)
Pollution en solvants chlorés (sans détails)
Autres polluants de l'eau souterraine (sans détails quant à l'ampleur)

288X
Pollution en métaux lourds (remblai)
Pollution en huiles minérales et aromates (sans détails)
Pollution en solvants chlorés (sans détails)
Autres polluants de l'eau souterraine (sans détails quant à l'ampleur)

288Z
Pollution en huiles minérales et aromates (sans détails)
Pollution en solvants chlorés (sans détails)
Autres polluants de l'eau souterraine (sans détails quant à l'ampleur)

216R
Pollution en métaux lourds (remblai)
Pollution en huiles minérales et aromates (sans détails)

280L2
Pollution AMP en huiles minérales, localisée et délimitation approximatives : volume = 1300 m3, devant être assaini
Pollution en aromates et huiles minérales volatiles (pollution UNIVAR) (sans détails)
Pollution en solvants chlorés (pollution UNIVAR) (sans détails)

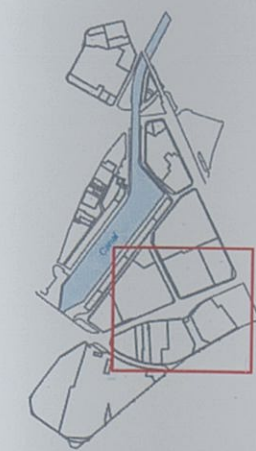


RIE projet de PPAS Biestebroeck

Caractérisation de la pollution du sol et des eaux souterraines

Légende:

- XXX Parcelles et numéros des parcelles
- Pourtour d'îlots ou du Canal
- Canal
- Parcelle où une pollution est connue mais sans plus d'informations
- Pollution en métaux lourds et/ou HAP
- Pollution en huiles minérales et/ou aromates
- Pollution en solvants chlorés
- Autres polluants (MEK, THF, MIBK, acétone, 2-propanol, monochlorobenzène, heptane, hexane, diéthyléther, triméthylbenzène, phtalates, étylacétate, butanol, sulfates, sulfures, chlorures, méthane)



Source: ARIES sur base des informations disponibles au public (carte de l'état du sol, RnT disponibles, photos historiques BruilCiel)

Pollution de l'eau souterraine (zoom)

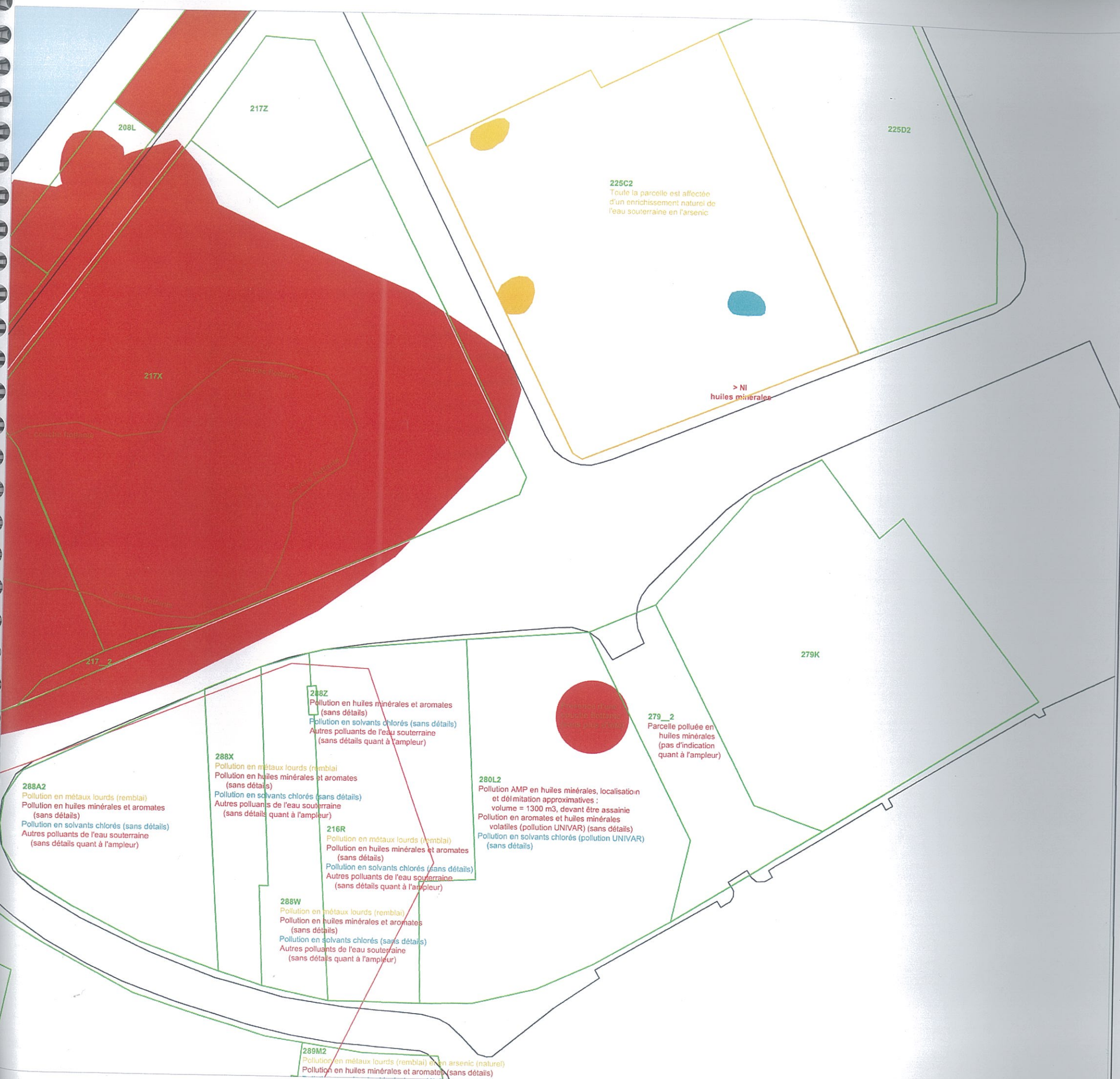
Date: Mars 2015
Echelle: N
 0 12,5 25 37,5 50 m

3g
7/8

Demandeur:
Administration Communale d'Anderlecht

Etude réalisée par:

aries CONSULTANTS Rue des Combattants 96 - 1301 Bierges
T. +32 (0)10 43 01 10 - F. +32 (0)10 43 01 11
<http://www.ariesconsultants.be>



RIE projet de PPAS Biestebroek

Caractérisation de la pollution du sol et des eaux souterraines

Légende:

- XXX Parcelles et numéros des parcelles
- Pourtour d'îlots ou du Canal
- Canal
- Parcelle où une pollution est connue mais sans plus d'informations
- Pollution en métaux lourds et/ou HAP
- Pollution en huiles minérales et/ou aromates
- Pollution en solvants chlorés
- Autres polluants (MEK, THF, MIBK, acétone, 2-propanol, monochlorobenzène, heptane, hexane, diéthyléther, triméthylbenzène, phtalates, étylacétate, butanol, sulfates, sulfures, chlorures, méthane)




Source: ARIES sur base des informations disponibles au public (carte de l'état du sol, RnT disponibles, photos historiques Bru/Ciel)

Pollution de l'eau souterraine (zoom)

Date: Mars 2015

Echelle:



3h

8/8

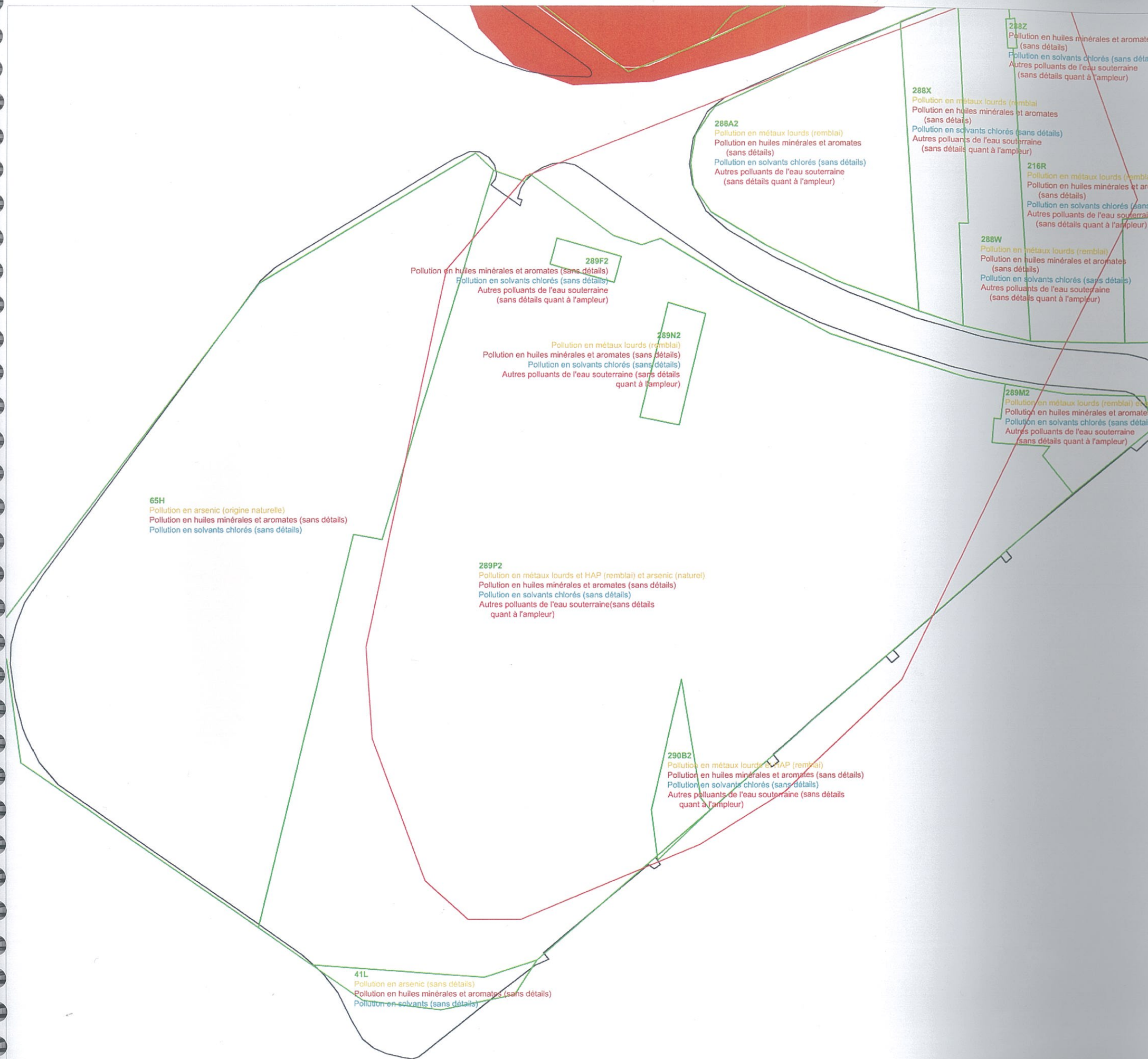
Demandeur:

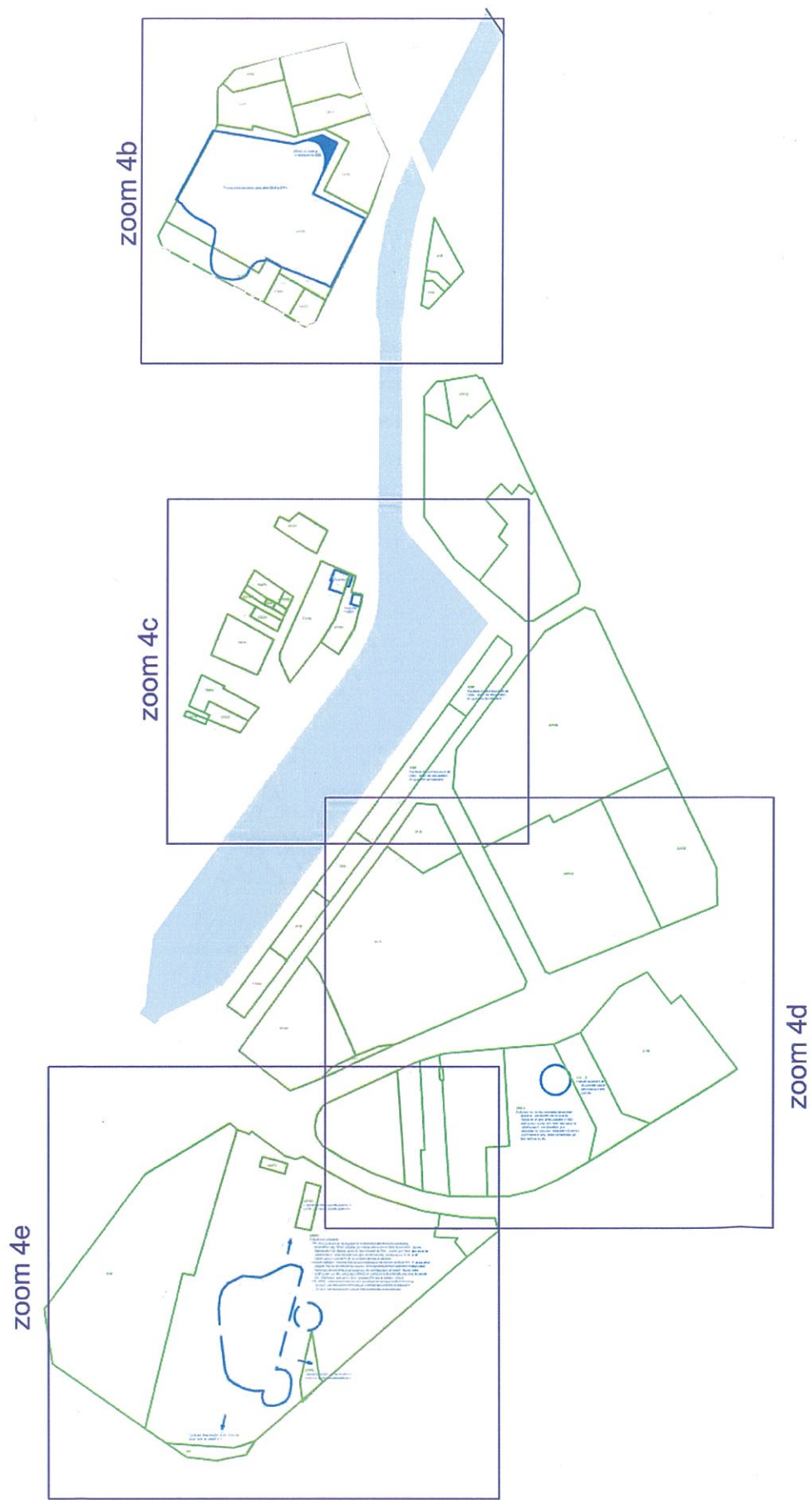
Administration Communale d'Anderlecht

Etude réalisée par:

aries
CONSULTANTS

Rue des Combattants 96 - 1301 Bierges
T. +32 (0)10 43 01 10 - F. +32 (0)10 43 01 11
<http://www.ariesconsultants.be>





RIE projet de PPAS Biestebroeck

Caractérisation de la pollution
du sol et des eaux souterraines

Légende:

- XXX Parcelles et numéros des parcelles
- Pourtour d'îlots ou du Canal
- Canal
- Zooms disponibles dans les cartes ci-après

Source: ARIES sur base des informations disponibles au public
(carte de l'état du sol, RnT disponibles, photos historiques Bru(Ciel))

Travaux d'assainissement réalisés ou prévus (vue générale)

Date: Mars 2015
Echelle:



4a
1/5

Demandeur:
Administration Communale d'Anderlecht

Etude réalisée par:

aries
CONSULTANTS

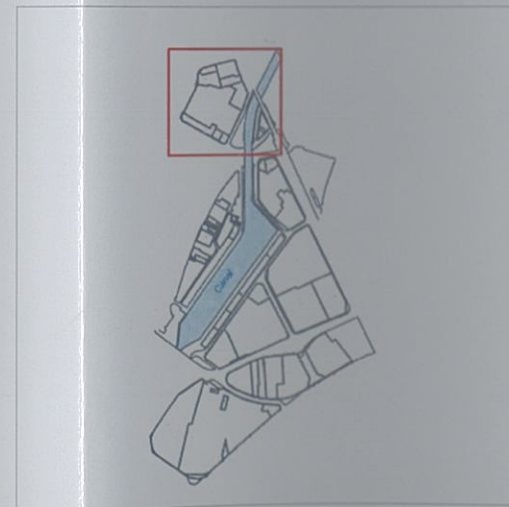
Rue des Combattants 96 - 1301 Bierges
T. +32 (0)10 43 01 10 - F. +32 (0)10 43 01 11
<http://www.ariesconsultants.be>

RIE projet de PPAS Biestebroeck

Caractérisation de la pollution du sol et des eaux souterraines

Légende:

- XXX Parcelles et numéros des parcelles
- Pourtour d'îlots ou du Canal
- Canal
- xyz Indications (en texte) quant à des travaux d'assainissement prévus ou réalisés
- Pourtour d'éventuelles fosses d'excavation, telles réalisées ou telles prévues dans le projet d'assainissement



Source: ARIES sur base des informations disponibles au public (carte de l'état du sol, RnT disponibles, photos historiques Bru/Ciel)

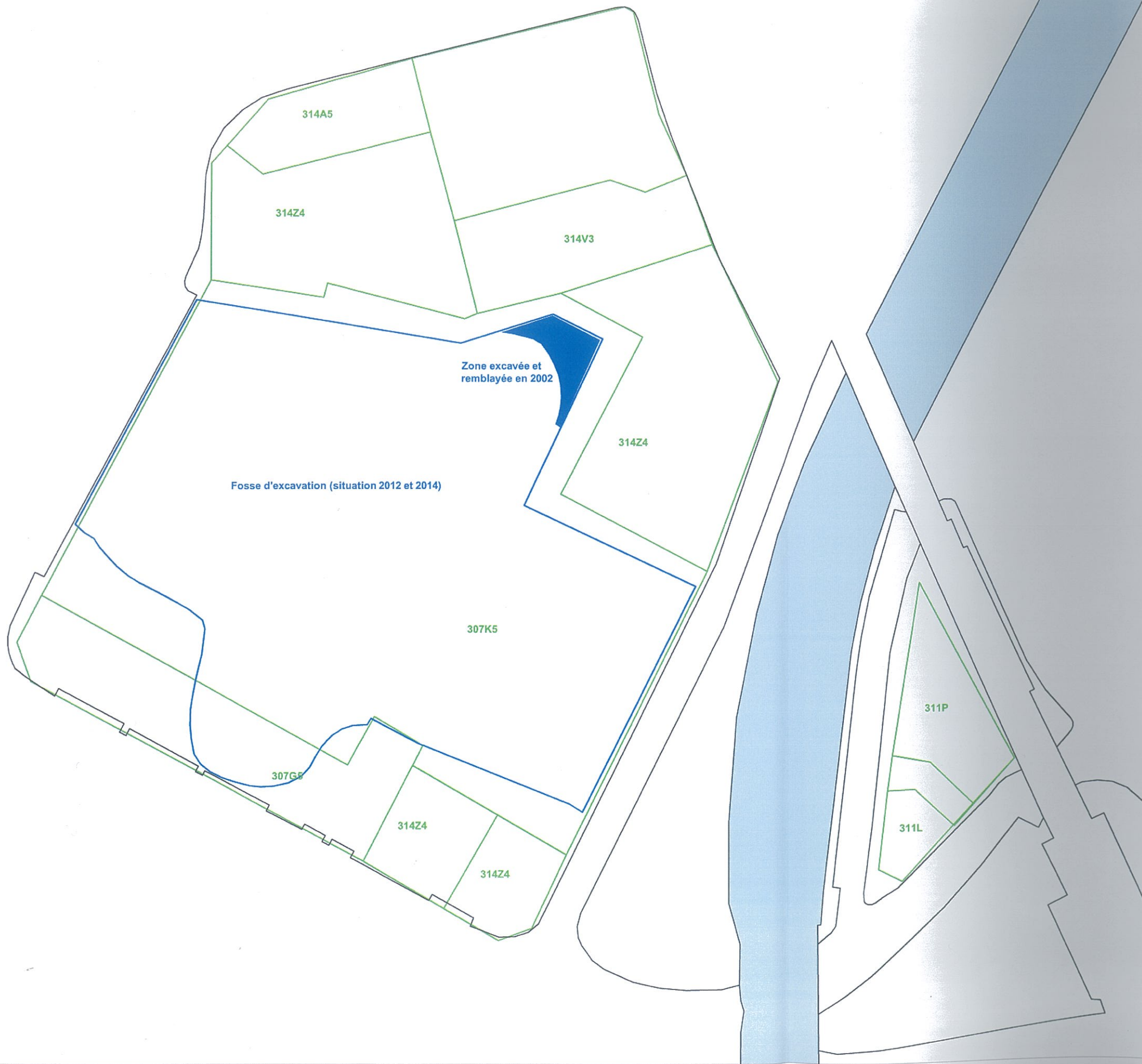
Travaux d'assainissement réalisés ou prévus (zoom)

Date: Mars 2015
Echelle:  N 

4b
2/5

Demandeur:
Administration Communale d'Anderlecht

Etude réalisée par:

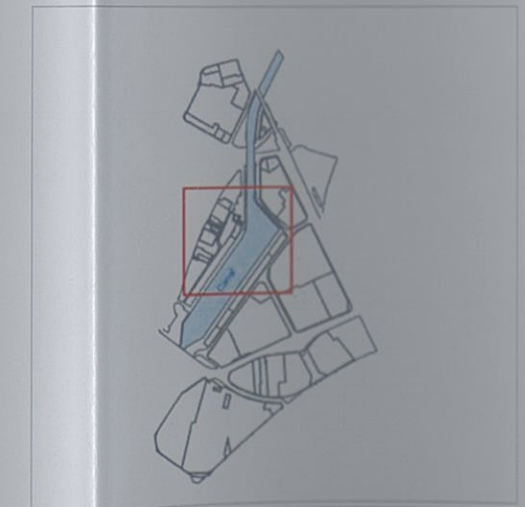


RIE projet de PPAS Biestebroek

Caractérisation de la pollution du sol et des eaux souterraines

Légende:

- XXX Parcelles et numéros des parcelles
- Pourtour d'îlots ou du Canal
- Canal
- xyz Indications (en texte) quant à des travaux d'assainissement prévus ou réalisés
- Pourtour d'éventuelles fosses d'excavation, telles réalisées ou telles prévues dans le projet d'assainissement



Source: ARIES sur base des informations disponibles au public (carte de l'état du sol, RnT disponibles, photos historiques Bru/Ciel)

Travaux d'assainissement réalisés ou prévus (zoom)

Date: Mars 2015
Echelle: 0 5 10 15 20 25 m



4c
3/5

Demandeur:
Administration Communale d'Anderlecht

Etude réalisée par:

ARIES
CONSULTANTS

Rue des Combattants 96 - 1301 Bierges
T. +32 (0)10 43 01 10 - F. +32 (0)10 43 01 11
<http://www.ariesconsultants.be>



RIE projet de PPAS Biestebroeck

Caractérisation de la pollution
du sol et des eaux souterraines

Légende:

- XXX Parcelles et numéros des parcelles
- Pourtour d'îlots ou du Canal
- Canal
- xyz Indications (en texte) quant à des travaux
d'assainissement prévus ou réalisés
- Pourtour d'éventuelles fosses d'excavation,
telles réalisées ou telles prévues dans le
projet d'assainissement



Source: ARIES sur base des informations disponibles au public
(carte de l'état du sol, RnT disponibles, photos historiques BruilCiel)

Travaux d'assainissement réalisés ou prévus (zoom)

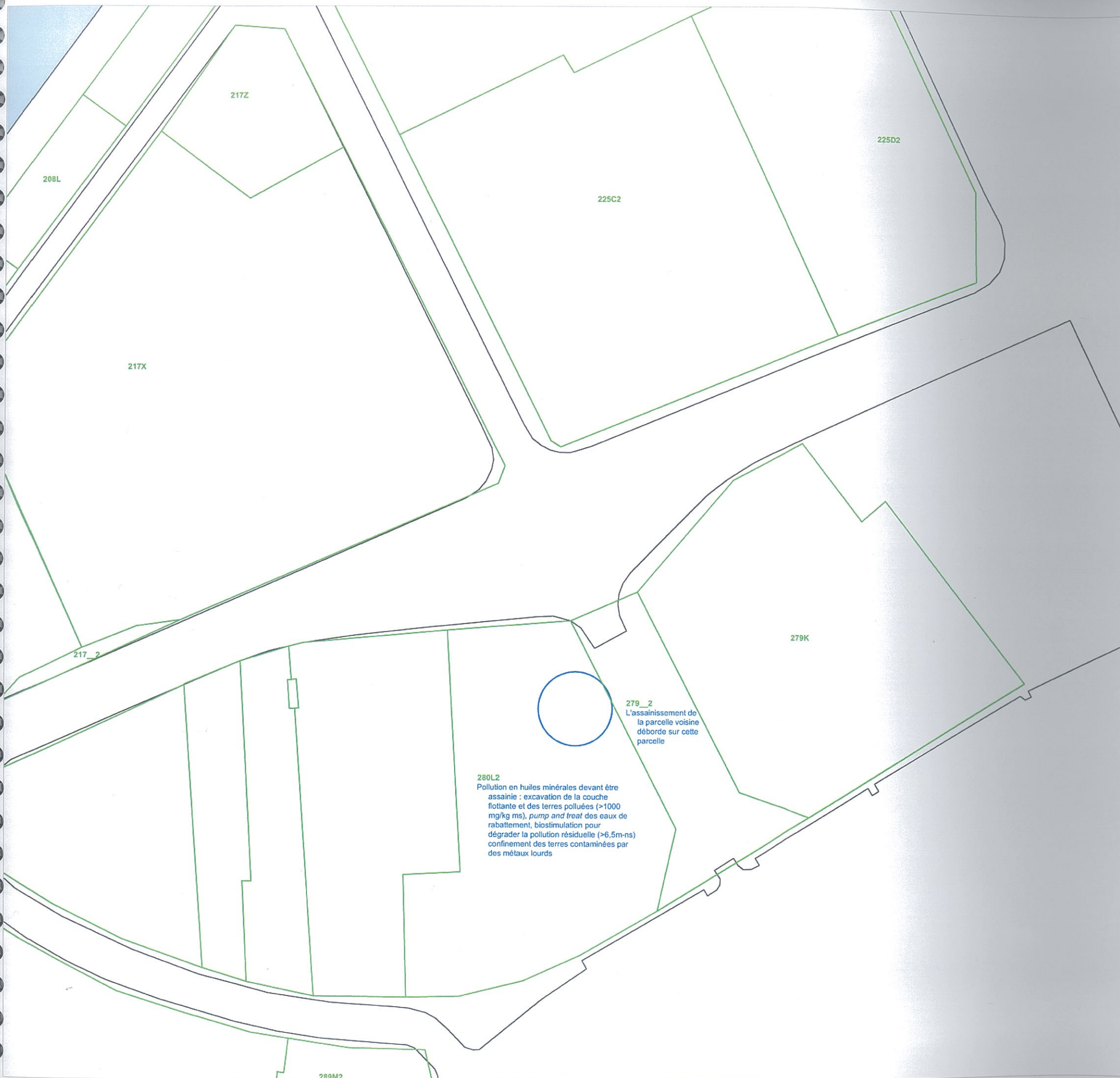
Date: Mars 2015
Echelle: N

4d
4/5

Demandeur:
Administration Communale d'Anderlecht

Etude réalisée par:

ARIES CONSULTANTS
Rue des Combattants 96 - 1301 Bierges
T. +32 (0)10 43 01 10 - F. +32 (0)10 43 01 11
<http://www.ariesconsultants.be>

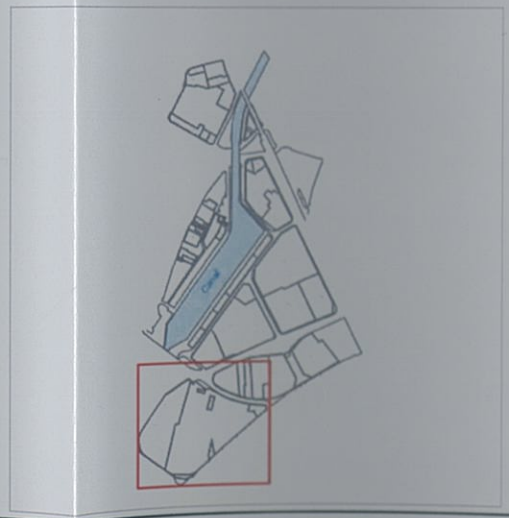


RIE projet de PPAS Biestebroeck

Caractérisation de la pollution du sol et des eaux souterraines

Légende:

- XXX Parcelles et numéros des parcelles
- Pourtour d'îlots ou du Canal
- Canal
- xyz Indications (en texte) quant à des travaux d'assainissement prévus ou réalisés
- Pourtour d'éventuelles fosses d'excavation, telles réalisées ou telles prévues dans le projet d'assainissement



Source: ARIES sur base des informations disponibles au public (carte de l'état du sol, RnT disponibles, photos historiques Bru/Ciel)





Travaux d'assainissement réalisés ou prévus (zoom)

Date: Mars 2015
Echelle:

4e
5/5

Demandeur:
Administration Communale d'Anderlecht

Etude réalisée par:
aries CONSULTANTS
Rue des Combattants 96 - 1301 Berges
T. +32 (0)10 43 01 10 - F. +32 (0)10 43 01 11
<http://www.ariesconsultants.be>

<p>BRUSSELS HOOFDSTEDELIJK GEWEST GEMEENTE ANDERLECHT PROJECT VAN TOTALE OPHEFFING VAN HET RESTERENDE DEEL VAN HET BBP "BIESTEBROEK" BR 07/12/2017 (MER + ONTEIGENINGSPLAN) EN OPRICHTING VAN HET BBP "BIESTEBROEK II" MET EEN MER Gemeentelijk nummer: PPAS_E2 Gewestelijk nummer: AND_0059_002</p>	<p>REGION DE BRUXELLES-CAPITALE COMMUNE D'ANDERLECHT PROJET D'ABROGATION TOTALE DE LA PARTIE SUBSISTANTE DU PPAS "BIESTEBROECK" AG 07/12/2017 (RIE + PLAN D'EXPROPRIATION) ET ÉLABORATION DU PPAS "BIESTEBROECK II" AVEC UN RIE Numéro communal : PPAS_E2 Numéro régional : AND_0059_002</p>
<p>PLAN Opgemaakt door de Projectauteur</p> <p style="text-align: center;">BUUR</p> <p>BUUR part of Sweco -rue d'Arenberg - Arenbergstraat, 13 / 1000 Bruxelles – Brussel / T 02.383.06.40 www.buur.be</p>	<p style="text-align: right;">PLAN Dressé par l'auteur de projet</p> <p style="text-align: center;">aries CONSULTANTS</p> <p>Aries Consultants Rue des Combattants 96B / 1301 Bierges T 010.43.01.10 www.ariesconsultants.be</p>
<p>Gezien en voorlopig goedgekeurd door de Gemeenteraad: de Gemeenteraad geeft het College van Burgemeester en Schepenen opdracht het ontwerpplan te ontwerpen aan een openbaar onderzoek op de zitting van 26.01.2024</p>  <p>In opdracht, Le Bourgmestre, De Burgemeester, Fabrice CUMPS</p>	<p>Vu et adopté provisoirement par le Conseil communal : le Conseil communal charge le Collège des Bourgmestre et Échevins de soumettre le projet de plan à enquête publique en séance de 28.01.2024</p>  <p>Par Ordonnance : La Secrétaire communale ff., De wdn Gemeentesecretaris, Nathalie COPPENS</p>
<p>Het College van Burgemeester en Schepenen bevestigt dat onderhavig ontwerpplan ter inzage van het publiek op het gemeentehuis werd neergelegd van 21.01.2024 tot 22.01.2024</p>  <p>In opdracht, L'Échevine du Développement Urbain et de la Mobilité, De Schepenen van de Stedelijke Ontwikkeling en van de Mobiliteit, Susanne MÜLLER-HÜBSCH</p>	<p>Le Collège des Bourgmestre et Echevins certifie que le présent projet de plan a été déposé à l'examen du public à la maison communale du 21.01.2024 au 22.01.2024</p>  <p>Par Ordonnance : La Secrétaire communale ff., De wdn Gemeentesecretaris, Nathalie COPPENS</p>
<p>Gezien en definitief goedgekeurd door de Gemeenteraad op de zitting van</p>	<p>Vu et adopté définitivement par le Conseil communal en séance du</p>
<p>Gezien om te worden gevoegd bij het besluit van de Brusselse Hoofdstedelijke Regering van</p> <p style="text-align: center;">De Minister-President</p>	<p>Vu pour être annexé à l'arrêté du Gouvernement de la Région de Bruxelles- Capitale du</p> <p style="text-align: center;">Le Ministre-Président</p>